

Ю
К16 /

С. С. С. Р.

Пролетарии всех стран, соединяйтесь!
ВОЕННАЯ АКАДЕМИЯ Р. К. К. А.

БОЕВЫЕ ДЕЙСТВИЯ ДИВИЗИИ В МАНЕВРЕННОЙ ВОЙНЕ.

СБОРНИК ТАКТИЧЕСКИХ
ЗАДАЧ С РАЗБОРАМИ
И РЕШЕНИЯМИ ИХ.

Составлен штатными руководителями кафедры
общей тактики Военной Академии Р. К. К. А.:
Н. Какуриным, Н. Сапожниковым, при участии
т. т. Беляева, Владиславского, Яцука, Цейтлина,
Лигнау и др.

4578

51/4

ВЫСШИЙ ВОЕННЫЙ РЕДАКЦИОННЫЙ СОВЕТ.
МОСКВА. 1923.



С. С. С. Р.

Пролетарии всех стран, соединяйтесь!

ВОЕННАЯ АКАДЕМИЯ Р. К. К. А.


70
K16

355.42

БОЕВЫЕ ДЕЙСТВИЯ ДИВИЗИИ В МАНЕВРЕННОЙ ВОЙНЕ.

СБОРНИК ТАКТИЧЕСКИХ
ЗАДАЧ С РАЗБОРАМИ
И РЕШЕНИЯМИ ИХ.


Составлен штатными руководителями кафедры
общей тактики Военной Академии Р. К. К. А.:
Н. Какуриным, Н. Сапожниковым, при участии
г. г. Беляева, Владиславского, Яцука, Цейтлина,
Лигнау и др.



45781/80

ВЫСШИЙ ВОЕННЫЙ РЕДАКЦИОННЫЙ СОВЕТ.
МОСКВА. 1923.

**Срок возврата
книги:**



Главлит 14886.

Тираж 4000.

Типография Военной Академии Р. К. К. А.
Улица Льва Толстого, д. 16 (бывш. Хамовнический пер.). Тел. № 4-79-55.

ПРЕДИСЛОВИЕ.

„Знать и уметь“.

Главнейшая задача практических достижений при изучении тактики—*уметь принять решение и привести его в исполнение.*

Метод подхода к принятию решения, по своему глубокому существу—общий в разнообразных случаях боевой практики.

Выявление метода подхода к принятию решения наиболее ярко сказывается, в порядке учебной практики, при решении тактических задач.

Настоящий сборник решенных задач имеет целью дать не *шаблон* решения, а *метод* подхода к правильному решению.

Сборник является первым в русской военной литературе приближением в исканиях выявить сложный вопрос методологии принятия боевых решений, как и первым опытом—путем печати вызвать по сему вопросу обмен мнений строевых командиров, дабы твердо стать на правильный путь исканий. В этом существенное его назначение.

При таких условиях дальнейшая работа в области установления методологии принятия решений, несомненно, будет приближаться к своей законченности. Но первая попытка, естественно, *не лишена недостатков.*

Законченность найдет свое выражение в указаниях исключительно строгой последовательности мышления—*в процессе подхода к решению, в однообразной*—для всех задач—*программе подхода к принятию решения, в детальной разработке техники распоряжений и в редакции приказов.*

Усвоение командным составом метода мышления для принятия решения обеспечит, в ответственный момент боевой обстановки, необходимый комплекс навыков, привычек—быстро разбираться в обстановке и решительно, с обоснованным риском—*принять решение.*

Редакционная коллегия.

ОТ АВТОРА.

Опыт минувшего учебного года в стенах Академии показал, что наибольшее затруднение у слушателей возникало не в вопросе „что делать“ при решении той или иной задачи, а при столкновении с вопросом „как делать“. Это явление вполне понятно, ибо на вопрос „что делать“, всегда отвечает здравый смысл, качество врожденное многим, а „как делать“, т.е. технической стороне, учит теория в сочетании с практикой. Однако, идя долгим и трудным путем практики, мы проходим через одни и те же типовые ошибки и промахи и останавливаемся в недоумении перед одними и теми же затруднениями не потому, чтобы они являлись чем-то новым и сложным, а потому, что многим в своей предшествующей деятельности просто не приходилось встречаться с практическим подходом к разрешению этих вопросов и затруднений.

Предлагаемый труд и преследует цель по возможности облегчить путь непосредственного практического усовершенствования в военном деле путем показа „как“ надо поступать и чего добиваться, готовясь к роли старшего войскового начальника и начальника штаба. Вместе с тем, он является попыткой практически, насколько это возможно в рамках учебной лаборатории, выявить те вопросы, актуальность которых выдвинута недавно минувшими войнами: к числу их, например, относится роль и задачи воздухофлота и его боевое взаимодействие с земными родами войск, использование маскировки в маневренном бою, роль и задачи артиллерии в маневренных условиях боя.

Учитывая то обстоятельство, что вопрос о взаимоотношениях и круге обязанностей старших войскового и артиллерийского начальников всегда являлся камнем преткновения

для наших слушателей в минувшем году, мы сочли необходимым углубить этот вопрос в предлагаемых практических примерах.

Настоящий труд является выражением практического подхода кафедры тактики к разрешению ряда важнейших вопросов в боевой деятельности войск. Некоторые из приведенных в нем приложений, в виде приказов, приказаний и донесений, были предварительно подвергнуты широкому обсуждению на собрании всех руководителей кафедры общей тактики и специалистов; то же самое было проделано и с творческой частью этого труда. При разработке задач было обращено особое внимание на использование всех средств техники в условиях, допускаемых маневренной войною.

Мы нарочно привели в книге аудиторальные разборы наших задач, так как они проведены были под углом зрения выявления типовых ошибок и как таковые могут принести известную пользу для избежания некоторых из них в дальнейшем.

Кроме пишущего эти строки, участие в составлении труда приняли Н. П. Сапожников, М. П. Строев, Н. А. Яцук, А. Г. Лигнау и Н. Л. Владиславский, а также покойный С. Т. Беляев.

В заключение считаю своим долгом принести искреннюю благодарность А. Н. Де-Лазари много и добросовестно потрудившемуся над внешней обработкой настоящей книги и всех к ней приложений.

Н. Какурин.

Сентябрь, 1923 г.

г. Москва.

Задача на выработку решения, передачу его войскам, технику составления распоряжений и донесений.

Карта 10 в. в дюйме, лист 6.

Обстановка, известная командиру XXII корпуса к вечеру 10 января: Красная Армия ведет с синими войсками упорный бой в 8—10 вер. к северу от линии Варшавской ж. д. на фронте Соколка—Белосток (XXVIII корпус)—Соколы, на железной дороге Белосток—Остроленка (XVII корпус)—имея ближайшей задачей разбить и оттеснить части синих, перешедших в наступление из-за реки Бобр.

Цель действий 10-й армии обеспечить северный фланг и тыл Красных армий, сражающихся с главными силами синих на подступах к Варшаве—Ивангороду, и сохранить для Западного фронта важнейший путь подвоза по ж. д. через Белостокский узел.

В виду сильного натиска противника, опирающегося на две железно-дорожные линии через Граево и Августов, командованию фронта пришлось выделить в распоряжение 10-й армии два корпуса с целью атакой в общем северо-восточном направлении на Гониондз содействовать 10-й Армии в ее задаче; для чего III корпус подошел со стороны Вышков на Остров, Замбров, в районе которого вступил в бой со значительными силами врага, и XXII корпус—со стороны Седлеца на Дрогичин, м. Цехановец.

10-го января в 22 часа XXII корпус после перехода в 25 верст расположился по линии р. Нурец: Штаб корпуса с. Побикры (10 в. к юго-востоку от м. Цехановец), 18 дивизия—Старе, Мень (в 10 в. западнее Брянска), 65-я диви-

зия—Гродек, Коце (в 10 в. восточне 64-й дивизии), 64-я дивизия — м. Цехановец. Фронт охранения дивизии корпуса С. Прошанка—Войцехи—Костры—Лунево—Каменчик. Воздушная разведка корпуса 10 января в районе Мазовецк—Соколы—Визна—Яловка обнаружила сильное скопление войск противника против участков III и XVII корпусов; в промежутке между корпусами ничего не обнаружено. Разведка войсковой конницы, по сведениям от 15 час., была остановлена противником на линии Мазур—Мазовецк—Висневск—Вольна. Погода хорошая. Снега выпало немного. Телеграфная связь со Штармом поддерживается через Бельск, откуда до Штарма в Городке (в 30 в. к юго-востоку от Белостока) восстановлена телеграфная линия; до Бельска связь на авто (3 часа езды). Связь с дивизиями по телефону, уже проведенному средствами корпуса. С III корпусом телеграф через 64 дивизию: М. Цехановец—Косово—Остров. С правофланговым XVII корпусом (Штаб Сураж) связь через Бельск. Корпус имеет свою радиостанцию.

В 22 часа Командиру корпуса мотоциклист привез из Бельска директиву Командарма 10.

Городок (30 в. к юго-востоку от Белостока) 18 часов.

Противник в значительно превосходящих силах атаковал XVII и III корпуса. Бой в течение 8-го, 9-го и 10-го января, особенно тяжелый в XVII корпусе, выяснил невозможность продолжать борьбу на прежней линии. Я решил отвести левый фланг армии на линию Белосток—Сураж—м. Цехановец, для чего XXVIII корпусу отойти на линию Белосток (включительно)—Сураж (исключительно), XVII корпусу отойти на фронт Сураж (включительно)—Мень, на р. Нурец (включительно), III корпусу отойти на фронт Мень—(исключительно)—Стердынь и на этом фронте остановить наступление противника. XXII корпусу перейти в район Соколов и стать в армейском резерве. Отход главными силами начать в 3 часа.

Командарм Б.

Член РВС Н.

Наштарм К.

Одновременно в Штабе корпуса приняты и расшифрованы:

1) Донесение командарму по радио от XVII корпуса 18 ч. 30 м.

К 16 час. наступление противника на всем фронте корпуса Хорощ—Чайки—Брушево (в 5 в. к северо-западу от Соколы) отбито. Отход корпуса остановлен. Артогонь неприятеля прекратился. В районе Чайки удачной контр-атакой 25-м полком взято 5 пулеметов и 170 пленных 147-го полка синих. Пленные сильно утомлены, потери противника велики, в ротах 40—50 бойцов. Корпус может успешно продолжать оборону своего фронта.

2) От III корпуса по телеграфу получено извещение: 12 в. юго-зап. Замброва.

Шумово 21 час. В течение 10 января корпус вел бой в районе Замбров на фронте Грохи (8 вер. к югу от Замброва)—Замбров—Збржезница (7 вер. к северо-западу от Замброва)—Качинск (10 в. к западу от Збржезницы). Потери корпуса до 30% бойцов. Противник обходит правый фланг корпуса на Яблонка—Олдаки. Считаю, что решительная атака XXII корпуса повела бы к поражению врага у Замброва. Подход XXII корпуса желателен в общем направлении на Яблонку; прошу передать это донесение в Штаб 10.

Примечание: Передача радио-телеграммы в 40 слов из Штакора в Штаб потребует 3 часа на шифровку, расшифровку и передачу.

Главный руководитель *Верховский.*

ЗАДАЧА НА ВСТРЕЧНЫЙ БОЙ.

Карта 2 вер. в 1 дюйме, ряды XX и XXI, листы 11 и 12.

А. Исходное положение 64 стр. дивизии.

Совершая ночной марш по шоссе пос. Цехановец—Замбров, колонна 64 стр. див. к 9-ти час. находилась в следующем положении:

64-й кавполк (2 эскадрона), оставленный начальником колонны непосредственно в своем распоряжении,—ф. Д.-Кудлы, имея раз'езды в с. Мяновское, с. З.-Тсемные, П.-Двораки.

Раз'езд силою в 1 взвод, высланный командиром дивизии на п. Анджеево,—в с. Жаки.

Ядро пешей разведки авангарда в ф. Чижев—Сутки.

Походные заставы авангарда вышли на высоты между лесом, что южнее ф. Чижев—Сутки и между пос. Чижев.

Головной отряд (1-я рота 190 п. полка и два броневика)—северная окраина пос. Чижев.

Правый боковой отряд (4-я рота 190 стр. полка)—Д.-Бомболе.

Левый боковой отряд (7-я рота 190 с. полка)—с. Русь.

Голова авангарда остановилась на развилине шоссе Чижев—Цехановец и дороги посада Чижев—посад Нур, не доходя $\frac{1}{2}$ версты полотна Варшавской жел. дор.

Состав авангарда (в порядке следования частей):

I б-н (2 и 3 роты), 1-я легкая батарея, 42 линейная батарея;
190 с. п-ка.

II б-н (5—6 роты)
190 с. п-ка

III б-н (8 и 9 роты)
190 с. п-ка

В распоряжении Начальника авангарда 1 взвод конницы.

Голова колонны главных сил остановилась у Ф. Д. Канажи.

Состав колонны главных сил (в порядке следования частей):

191 с. полк, две легкие батареи, легкий гаубичный дивизион, $\frac{\text{I б-н}}{192 \text{ с. п-ка}}$, 6 дюйм. гаубичная батарея, $\frac{\text{II и III б-ны}}{192 \text{ с. п-ка}}$

Полевой штаб дивизии в голове колонны главных сил; при нем 3 взвода конницы.

К 8-ми часам головная корпусная телеграфно-телефонная станция открыта в Ф. Д.-Канажи.

Б. Общая стратегическая обстановка.

Общая обстановка согласно задачи на выработку решений.

После прибытия около 9 часов к голове колонны авангарда, у начальника колонны обрисовывается обстановка на основании следующих данных:

1) Донесение командира 64 кав. полка.

Кому. *Командиру 64 стр. дивизии.*

1923 г. 12 января мес. 8 час. 00 м.

№ 00.

Место отправления *ф. Д.-Кудлы.*

Карта 2 вер. в дюйме.

Разъезд, следовавший на Мяновское, Медусы, п. Яблонка, в 7 час. дойдя до северной окраины с. Росохаты-Залесье, обнаружил движение небольшой пехотной части противника силою до полуроты,двигающейся от с. Струмяны. Пытаясь обойти эту часть через лесок, что севернее с. Росохаты-Залесье, разъезд был встречен огнем небольшой пехотной части противника с высоты, что южнее с. Качин—Гербасы и отошел на северную окраину п. Залесье-стар., откуда продолжает наблюдение.

Разъезд, шедший по шоссе на Замбров, был встречен сильным ружейным огнем противника от З.-Вархолы: пытаясь обойти это селение через с. Горы-лесные, разъезд также был обстрелян из этого селения и со стороны с. З.-Свенхи и отошел на северную окраину с. З.-Тсемные, откуда ведет

наблюдение за противником. Повидимому, фронт З.-Сасины, З.-Свенхи, З.-Вархолы занят частями пехоты противника. Раз'езд высланный через П.-Двораки на с. с. Лентовница, Грохи для установления связи с правым флангом III корпуса, наткнулся на густую сеть мелких раз'ездов противника и далее П.-Двораки пройти не мог. Я остановился у ф. Д.-Кудлы и высылаю дополнительную разведку.

В районе с. с. Грохи—Олдаки слышна сильная артиллерийская и ружейная стрельба.

(Получено начальником колонны, выехавшим в голову колонны авангарда в 9 ч.).

2) Донесение начальника раз'езда, высланного в м. Анджеево командиром 64 стр. дивизии для выяснения обстановки в районе м. Анджеево и для установления связи с частями III корпуса.

Кому *Командиру 64 стр. дивизии.*

1923 г. 12 января мес. 8 час.

№ 00.

Место отправления *с. Жаки,*

Карта 2 вер. в дюйме

В с. Жаки находится эскадрон 55 кав. полка 55 стр. дивизии III корпуса: Командир эскадрона сообщает, что под вечер 11 января был оттеснен пехотой противника из с. Боленды, куда он был выслан командиром 55 стр. дивизии для освещения направления Замбров, Чижев и для установления связи с подходящим XXII корпусом.

По его сведениям в районе с. Олдаки—значительные силы пехоты противника с артиллерией. Штадив 55 стр. был вечером 11-го января в К.-Корытки. В течение 11-го января 55 стр. дивизия вела упорный бой с превосходными силами противника, которому удалось оттеснить правый фланг дивизии с линии высот отметка 65,47 и 64,1 на фронт с. с. Грохи-Погожель—Осовец. Резервы дивизии все израсходованы, и она понесла большие потери; с утра он связи со своим штадивом не имеет; высланный им на рассвете на П.-Двораки раз'езд пройти вперед не мог, наткнувшись на густую сеть мелких раз'ездов противника.

В Анджееве, по сведениям того же командира эскадрона, отдельные люди полков 55 стр. дивизии и обозы некоторых частей этой дивизии, спешно готовящиеся к отходу на Остров. В районе Грохи—Олдаки слышна артиллерийская и ружейная стрельба. Следую на Анджеево.

(Получено к-ром 64 стр. дивизии в 9 ч. 5 м. на том же месте).

3) Дополнительные донесения к-ра 64-го кав. полка.

Кому *Командиру 64 стр. дивизии.*

1923 г. 12 января мес. 8 ч. 40 м.

№ 00.

Место отправления *ф. Д.-Кудлы.*

Карта 2 вер. в дюйме.

Начальник раз'езда, наблюдавшего за противником с северной окраины с. Залесье—стар., только-что донес, что к 8 час. небольшие части пехоты противника,двигающиеся, повидимому, от с. Струмяны, заняли Ф. З.-Сасины, с. Росохаты—Костельные и Д.-Херубины.

Раз'езд, продолжая наблюдение, отходит на с. Мянновское. Высылаю дополнительную разведку на с. Мянновское.

(Получено командиром 64 стр. дивизии на том же месте в 9 час. 30 м.).

4) Сведения, известные командиру 64 стр. дивизии из приказа соседней справа 60 стр. дивизии и из приказа по корпусу.

Корпус наступает для выручки III-го корпуса на фронт Яблонка, Олдаки. Путь следования 65 стр. дивизии Гродек, Клюково, Каплан, Новавесь, Лазы, Свенцк вел., Медусы—Литва, п. Яблонка; между 9 и 10 часами авангард 65 стр. дивизии должен быть в районе с. Новавесь.

5) Разграничительная линия между 64 и 65 стр. дивизиями: Скупе, С.-Караси, Мянновское, Пелки, все пункты включительно для 64 дивизии.

6) В 9 час. 30 мин. командир 64 стр. дивизии слышит артиллерийскую канонаду из района с. с. Новавесь—Лазы.

В. План занятий.

I. Значение действий охраняющих частей (авангард) в отношении:

а) захвата почина, б) разведки, в) захвата выгодной полосы для действий.

II. Переход дивизии в боевой порядок:

а) Построение боевого порядка в зависимости от задачи и обстановки,

б) составные части боевого порядка,

в) боевые участки, их число и состав,

г) резерв, его силы и назначение,

д) обеспечение флангов.

е) использование артиллерии, бронесил и авио.

III. Работа начальника колонны.

1. Решение „что делать“ по получении донесений о столкновении передовых частей.

2. Связь его решения с общей задачей корпуса.

3. Наступать или обороняться. Выбор точки удара (фронт наступления). Построение боевого порядка по мере подхода к полю сражения или предварительное развертывание. Сколько оставить в резерве и где его расположить.

Как обеспечить фланги. Задача артиллерии и ее развертывание. Нужен ли артиллерийский резерв. Задача дивизионной конницы. Задача бронесил.

Г. Программа работ.

I. Оценка обстановки и вытекающее из этой оценки решение Начальник колонны (письменно).

II. Распоряжения, донесения и сообщения в письменном виде:

а) Начальнику конницы;

б) Начальнику авангарда;

в) Начальнику артиллерии главных сил;

г) паркам и обозам;

д) донесение командиру корпуса и соседям.

III. Показать на схеме произвольного масштаба расчленение колонны главных сил и развертывание авангарда.

IV. Распоряжения, если будут, по организации дополнительной разведки.

V. Письменное приказание начальника авангарда начальнику его артиллерии.

VI. На 2 х верстной карте показать развертывание колонны авангарда.

VII. Программа работы специалистов.

По артиллерии: 1. Мотивы объединенного введения артиллерии в бой.

2. Как обеспечить непосредственное содействие полкам со стороны артиллерии.

3. Когда артиллерия авангарда переходит в подчинение начальника артиллерии дивизии.

4. Какими соображениями должно руководствоваться для назначения времени открытия огня.

5. Особенности в характере огня артиллерии во встречном бою.

6. Объединенная работа артиллерии не исключает широкой инициативы артиллеристов для непосредственного обслуживания местных участков нужд.

7. Отчетливость в указании оперативной подчиненности артиллерии.

По воздухофлоту: 1. К какому периоду боя авиация может оказать содействие дивизии.

2. Решение для каких задач использовать авиацию после 14 час. и расположение этих задач по степени их относительной важности:

а) боевые действия по живым целям (действия по тылам противника или по боевым частям его).

б) дополнительная разведка и ее район;

в) корректирование стрельбы и служба связи с пехотой.

3. Связь с авиацией и вопрос перенесения аэродрома.

По инженерной части: 1. Продолжать укрепление Чижева и постройку моста у Нура.

2. Подготовка инженерного парка к выступлению.

По бронечастям. (Указания группрукам о правильном их использовании).

Разбор решения задачи на встречный бой.

I. Идея маневра.

Все решения в идейной области можно отнести к двум господствующим течениям: меньшинство решило пренебречь

Струмянской группой противника, ограничившись выставлением против нея заслона, иногда слабого, и обратило исключительное внимание на точку, оконечность крайнего левого фланга противника в районе с. Олдаки.

Большинство главным объектом своих действий избрало активную группу противника, наступающего от с. Струмяны. Наше решение совпадает с решением большинства в силу причин, которые в подробностях рассматриваются нами в решении данной задачи: там же мы подробно указываем, почему менее выгодным считаем нанесение главного удара в направлении на Замбров.

II. Техника развертывания.

В этом отношении приходится отметить следующие неправильности, которые столь часто встречаются, что могут быть отнесены к типовым ошибкам. Прежде всего отметим стремление весь фронт развертывания дивизии прикрыть механическим развертыванием авангарда, что приводит его к вытягиванию в нитку на протяжении 8 километров, а затем влечет полное перемешивание частей, ибо роты и батальоны авангарда в дальнейшем оказываются вкрапленными в боевые участки полков, разворачивающихся в затылок авангарду. В конце концов управление целым полком авангарда будет совершенно утеряно. При чтении нашего теоретического курса мы указывали, что широкий фронт авангард может обеспечивать лишь путем прерывчатого расположения. Мы указывали, что в подобном случае вполне уместна высылка боковых отрядов, причем даже из состава полков колонны главных сил, дабы по возможности не нарушать организационных соединений. Весьма многие, развернув свой авангард безостановочно двигают его вперед. При таком способе действий боевой порядок никогда не выровняется и авангард рискует отдельным поражением; подобный способ действий уместен при наличии твердой уверенности в слабой сопротивляемости противника, чего по условиям обстановки данной задачи нет.

Некоторые заставляют свои полки сложно маневрировать на поле сражения, совершая облические и даже фланговые движения в сфере неприятельского артиллерийского и ружейного огня. В теоретической части курса говорилось о вреде, трудности и даже опасности подобного рода передвижений, почему рекомендовалось начинать развертывание из глубины, дабы на поле сражения маневрирование войск свелось к простейшим передвижениям по возможности прямо перед собою.

III. Постановка задач войскам.

В этом отношении следует сделать предварительно общую предпосылку: как правило, задачи ставятся расплывчато, неопределенно. Большинство ограничилось указанием полкам наступать в таком-то направлении. Такая редакция приказа сразу вырывает руководство боем из рук командира дивизии. Командиру полка, получившему такое приказание, предоставляется самому задаться ближайшей целью для действий и, конечно, не может быть и речи о согласованном разрешении различных боевых задач при таком методе управления войсками, когда руководство боем целиком переходит в руки частных начальников.

Равным образом неоднократно указывалось на необходимость назначения полос наступления и разграничительных линий. Пренебрежение этим требованием влечет к перемешиванию войсковых частей на поле сражения, особенно, когда им приходится действовать на узких фронтах.

Некоторые, не ограничиваясь ближайшей конкретной задачей на местности и указанием последующей, черезчур детализировали свои задачи, указывая даже и способ выполнения, что, конечно, уже совсем неправильно. В бою всегда следует считаться с данной воли противника, пока она не сломлена окончательно, почему в начале боя неправильно будет следующая формулировка задачи: „Такому-то полку наступать туда-то, занять то-то, потом переменить фронт на такой-то предмет и наступать туда-то“. Ясно, что боевая обстановка может потребовать совсем иного. По этому поводу последний германский устав полевой службы говорит

так: „Приказы должны преимущественно воздерживаться от деталей в тех случаях, когда возможны перемены в обстановке еще до приведения приказа в исполнение“.

То же самое явление наблюдается и в отношении задач артиллерии. Формулировка их часто расплывчата и неопределенна, а кроме того артиллерия загромождается массой ставимых ей задач. Некоторые задачи являются совершенно излишними по обстановке, например: „Изготовиться к открытию огня по роще“, в которой заведомо не только нет противника, но впереди которой находятся наши части.

Иные слабо уясняют себе технику управления массированным огнем артиллерии. Например, в одной задаче артиллерия распределяется по полкам, причем допускается, что командир дивизии сможет опять взять в свои руки управление огнем своей артиллерии, просто приказав Командирам полков сосредоточить огонь приданных им батарей по такой-то цели. Упускается из виду, что для того, чтобы стрелять командир батареи или его наблюдатель должны видеть цель, а это далеко не всегда возможно при распределении артиллерии по полковым участкам.

IV. Техника штабной работы.

Обращает на себя внимание излишнее многословие и употребление излишних эпитетов: „энергично“, „решительно“, „стремительно“ и проч. Характерная особенность многих работ: методы статистического описания обширного театра полностью стремятся перенести в описание поля сражения. Следствием этого явилось то, что многие усиленно занялись поисками рельефа местности, упустив из виду, что в сущности на данном поле сражения нет почти никакого рельефа, а главное значение принадлежит рубежам, представляющим комбинацию рощ, перелесков и населенных пунктов с их растительностью. Встречаются и явно неправильные оценки местных предметов, например: „в виду оттепели оба ручья представляют незначительное препятствие“ — казалось бы должно быть совсем наоборот.

Во многих случаях графические приложения совершенно не отвечают тому тексту доклада, к которому они относятся.

Все указанные замечания подчеркивают необходимость обратить особое внимание на усвоение техники ремесла, без чего самые блестящие идеи в области оперативного творчества не могут быть успешно проведены в жизнь.

Решение задачи на встречный бой.

Карта 10 вер. в 1 дм., лист 6.

„ 2 вер. в 1 дм. ряды XIX и XX, листы 11, 12.

I. Исходное положение 64 стр. дивизии.

64 кав. полк — главные силы ф. Д.-Кудлы; раз'езды на фронте с. с. Мяновское, З.-Тсемныя, П.-Двораки.

Раз'езд, силою в 1 взвод, высланный на Анджево для связи с 55 стр. дивизией, в с. Жаки.

Пешая разведка авангарда в ф. Чижев—Сутки.

Походные заставы авангарда на высотах между лесом, что южнее ф. Чижев—Сутки и между пос. Чижев..

Головной отряд (1-я рота 190 стр. полка и 2 бронемашины)—северная окраина пос. Чижев.

Правый боковой отряд (4-я рота 190 стр. полка)—с. Д-Бомболе.

Левый боковой отряд (7-я рота 190 стр. полка)—с. Русь.

Голова авангарда остановилась на развилине дорог Чижев—Пос. Пехановец и Чижев—П. Нур, не доходя $\frac{1}{2}$ версты до полотна Варшавской железной дороги. Состав авангарда (в порядке следования частей):

I батальон (2,3 роты) 190 стр. полка, 1 легкая батарея, одна 42 линейная батарея. II батальон (5,6 роты) 190 стр. полка, III батальон 190 стр. полка.

В распоряжении начальника авангарда один взвод конницы.

Голова колонны главных сил остановилась у ф. Д.-Канажи.

Состав колонны главных сил (в порядке следования): 191 стр. полк, две легкие батареи, легкий гаубичный дивизион, I батальон 192 стр. полка, 6 дюймовая гаубичная батарея, II и III батальоны 192 стр. полка.

Арьергард - одна рота по назначению командира 192 стр. полка.

Полевой штаб дивизии в голове колонны главных сил; при нем 3 взвода конницы.

К 8 час. головная корпусная телеграфно-телефонная станция открыта в ф. Д.-Канажи.

Прочие учреждения дивизии на своих прежних местах (согласно обстановке основной задачи).

Время дня: около 9 часов.

Примечание: Остановка дивизий в указанном положении вызвана необходимостью перейти от ночного походного охранения к дневному (дивизия совершала ночной переход) и необходимостью дать время органам разведки отделиться на надлежащую дистанцию от колонны.

II. Общая стратегическая обстановка.

Общая обстановка согласно обстановки, приведенной в задаче на выработку решения.

III. Частная обстановка на участке 64 стр. дивизии к 9 часам 11 января.

Прибыв к 9 час. к голове колонны авангарда, командир дивизии из донесений начальника конницы узнает, что фронт 3.-Сасины, 3.-Свенхи, 3.-Вархолы занят уже какими-то частями противника (повидимому, пехотой), которые держатся пассивно; в районе Грохи - Оладки идет сильный бой.

Удалось установить связь с частями 55 стр. дивизии, охраняющими ее фланг (эскадрон 55 кав. полка).

Со стороны с. Струмяны противник обнаруживает некоторую активность; во что она выльется в дальнейшем, судить пока трудно.

Судя по канонаде справа 65 стр. дивизия вошла уже в боевое соприкосновение с противником.

IV. Оценка обстановки.

а) *Анализ обстановки:* части противника на фронте 3.-Сасины, 3.-Вархолы, пока держатся пассивно. Возможно,

что такова же их роль будет и в дальнейшем; они могут быть просто заслоном, выставленным к югу от частей противника, которые ведут бой далее к северу, пытаясь сбить и охватить правый фланг III стр. корпуса. Это соображение подтверждается шумом сильного боя в районе с. Олдаки.

Хотя III корпус и продолжает вести бой, но положение его, судя по донесениям начальника раз'езда для связи, продолжает быть трудным. С помощью ему надо поторопиться, пока он не исчерпал всех своих усилий.

Группа противника, появившаяся в районе с. Струмяны и своими передовыми частями продвигающаяся в юго-западном направлении, по своему разстоянию от главного пути следования дивизии (около 10 верст) в самое ближайшее время может уже оказать влияние на действия 64 стр. дивизии, хотя бы своим артиллерийским огнем.

Каковы ее цели, задачи и силы, определенно сейчас сказать нельзя.

Возможно, что она имеет непосредственную задачу помешать движению и действиям 64 стр. дивизии (если противник каким-либо образом узнал о сосредоточении в районе м. Цехановец и движении на север XXII стр. корпуса), возможно, что она имеет целью произвести глубокий охват правого фланга III стр. корпуса в направлении на Анджеево и выйти ему в тыл; возможно, наконец, что она должна усилить заслон противника фронтом на юг в направлении на пос. Чижев. Наши раз'езды оттеснены, очевидно, походным охранением этой группы. Судя по фронту, который оно занимает (З.-Сасины исключительно — Д.-Херубины — около 4 верст), за ним должно двигаться не менее одного — двух полков пехоты и при них возможно наличие артиллерии.

Таким образом для командования 64 стр. дивизии представляются два объекта для действий:

1. Заслон противника на фронте З.—Сасины, З.-Свенхи, З.-Вархолы и далее его части атакующие правый фланг III стр. корпуса.

2. Группа противника, проявляющая известную активность в районе с. Струмяны.

Оба эти объекта в оперативной связи между собою. Следовательно, надлежит решить вопрос, какой из них является главнейшим. Прежде всего надлежит, однако, решить вопрос, что будет делать дивизия:

- 1) наступать,
- 2) выжидать,
- 3) или займет выгодный рубеж для обороны.

Все данные обстановки говорят за наступление (задача корпуса; необходимость помочь III корпусу, содействие, кроме того, наступлением и своей соседке справа, которая уже вступила в бой; наконец, отсутствие покамест со стороны противника данных, которые воспрепятствовали бы фактически возможности наступать).

Итак, наступление и возможно скорое и энергичное— способ действий, в данном случае, наиболее соответствующий обстановке.

Раз решено наступление, надлежит оценить направления для главного удара, которые могут привести к наиболее решительным и выгодным для нас результатам.

При настоящем положении дивизии предстоит оценить и сравнить два направления:

1. П. Чижев—П. Замбров.
2. П. Чижев—П. Яблонка.

Первое направление действительно выводит нас во фланг и отчасти в тыл частей противника, ведущих в настоящий момент повидимому атаку на правый фланг 55 стр. дивизии.

Можно рассчитывать на достижение известных результатов в самом скором времени, но они не будут особенно тяжелы для противника, потому что:

1. Это направление не глубоко захватывает в тыл и фланг противника; он может своевременно уклонить свой левый фланг, не прибегая к сложным перегруппировкам, особенно своей артиллерии.

2. В отражении нашего наступления может принять участие часть артиллерии противника, ведущей ныне бой против III корпуса, не меняя своих позиций.

3. Наши наступающие части попадают сначала под концентрический огонь артиллерии противника и с севера (часть

батарей, действующих против фронта III корпуса) и с востока (артиллерия группы противника из района Струмяны).

4. Группа противника у с. Струмяны находится в чисто фланговом положении по отношению к этому направлению и, даже не продолжая своего движения далее, всегда может помешать нам своим артиллерийским огнем (от с. Струмяны до шоссе П. Чижев—П. Замбров расстояние около 8 верст, по воздуху).

Второе направление (Чижев—Яблонка):

1) Выводит нас на более глубокий тыл противника (парки, штабы, обозы, группы войск противника, ведущей бой против III корпуса).

2) Заставляет противника, дерущегося против фронта III корпуса, прибегнуть к сложной перегруппировке и приостановке своего наступления на III корпус, если только в распоряжении противника нет более свободных крупных резервов.

3) Попутно приводит нас к возможности покончить общим ударом их с группой противника, обнаружившейся в районе Струмяны.

4) По свойствам местности более благоприятно для наступления и развертывания своей пехоты.

5) Сближает нас с 65 стр. дивизией своего корпуса, уже завязавшей бой.

Таким образом, направление Чижев—Яблонка на первый взгляд хотя и более удаленное от района действий III стр. корпуса, при условии использования его для нанесения главного удара, скорее приводит нас к цели и оказывает ему более существенную помощь. Таковы предпосылки для решения в общих чертах командира дивизии:

Дивизия будет наступать, нанося главный удар в общем направлении на Яблонку.

Постановка себе ближайшей цели на местности, распределение войск и их задач, распределение и задачи артиллерии тесным образом зависят от анализа местности.

б) *Анализ местности.*

Район предстоящего боя — типичная равнина; рельеф местности выражен очень слабо. Местные рубежи можно

определить не столько по рельефу, сколько по группам местных предметов (леса, рощи, населенные пункты), обеспечивающим укрытое расположение артиллерии и резервов и развертывание войск. Таким образом рубежи здесь будут иметь значение не столько укрытий, сколько масок, ибо вся местность почти равноценна в отношении обзора и обстрела.

Внимательно вглядываясь в карту, мы можем в районе предстоящего боя наметить следующие рубежи:

1) Рубеж: всхолмленная гряда, по которой проходит полотно Варшавской железной дороги. Этот рубеж уже в наших руках, ибо через него уже перевалили головной и боковые отряды.

2) Рубеж: роща, западнее господского двора Громадино, с. Зарембы-Бендуги, фольварк Д.-Садлы, фольварк Д.-Кудлы, Д.-Вахи и рощи южнее этих населенных пунктов.

Этот рубеж находится почти в одинаковом удалении, как от группы противника, появившейся у с. Струмяны, так и от главных сил нашего авангарда. Но за него уже успела уцепиться наша конница, что дает нам преимущество перед противником в захвате этого рубежа.

Завладеть им раньше противника выгодно для нас, потому что он обеспечивает скрытное развертывание и вступление в дело нашей артиллерии.

Действительно, местность за этим рубежом по направлению к противнику, будучи более открытой, не дает нам этих выгод.

3. Рубеж: Качин-стар., З.-Сасины, З.-Свенхи, З.-Горы лесные, З.-Вархолы и рощи между ними и в тылу у них, — равноценен с предыдущим, но находится в руках противника.

в) Детализация решения командира дивизии.

Исходя из анализа обстановки и местности, командир дивизии решает:

1) Главными силами дивизии наступать в общем направлении на Яблонку.

2) Закрепить за собой рубеж Г. двор Громадино—Д.-Вахи, как выгодный для развертывания главной массы артиллерии и обеспечивающий вступление в бой главных сил дивизии.

3) Имея в виду направление главного удара на Яблонку, головной полк колонны главных сил дивизии развернется правее авангарда.

4) Главная масса артиллерии дивизии развернется в районе расположения артиллерии авангарда, имея целью помочь своим огнем и правому флангу III стрелкового корпуса и главным образом содействие своей пехоты в ее наступлении.

Тяжелая артиллерия, имея в виду то обстоятельство, что вся она сосредоточена при 64 стрелковой дивизии, должна расположиться так, чтобы в случае нужды иметь возможность помочь и соседней справа 65 стрелковой дивизии.

5) Резерв дивизии в целях обеспечения развития успеха должен быть расположен вблизи направления главного удара.

Однако при этом следует иметь в виду, что пока не достигнута более тесная боевая связь с III стрелковым корпусом, 64 дивизия является дивизией, действующей на наружном фланге корпуса.

Поэтому расположение резерва должно предусматривать возможность выхода его в достаточно непродолжительном времени и на наружный (левый) фланг дивизии.

6) До установления более тесной боевой связи с III стрелковым корпусом необходимо внимательно наблюдать за своим наружным (левым) флангом. Крупные действия противника на нем по слагающейся уже сейчас обстановке мало вероятны, но отдельные наступательные попытки, в целях сорвать и затруднить наше развертывание хотя бы конницей, возможны.

Обеспечение этого фланга будет возложено на дивизионную конницу, которая, очищая фронт перед своей развертывающейся пехотой, стянется к левому флангу дивизии.

7) Имеющиеся при дивизии две бронемашины надлежит сейчас же использовать для подкрепления конницы, которая должна удерживать намеченный для развертывания авангарда рубеж до подхода к нему передовых частей авангарда.

По шоссе эти машины быстро достигнут из посада Чижев до главных сил конницы.

8) В отношении удобств управления, связи и достаточного укрытия полевому штабу дивизии лучше всего расположиться в ф. Чижев — Сутки.

9) Головным паркам (легкому, гаубичному и тяжелому) следует подтянуться к полотну Варшавской железной дороги, но не переходить его.

Прочие эшелоны парков могут остаться на прежних местах (П. Нур).

10) Дивизионный перевязочный отряд должен сейчас же следовать в П. Чижев. Дивизионный госпиталь должен вернуться к принятию больных и раненых в П. Нур.

11) Обозам II разряда полков до выяснения результатов боя не следует переходить полотна Варшавской железной дороги, дабы не стеснять ближнего тыла дерущихся нойск.

V. Расчет времени и пространства.

От головы авангарда до рубежа, которым ему следует овладеть,—5 верст; от противника (его передовых частей), только что занявшего с. Росохаты-Костельныя, до этого рубежа, примерно, такое же расстояние. Если противник будет продолжать свое движение и наш авангард сейчас же двинется вперед, то примерно через час—полтора авангард уже завяжет бой на указанном рубеже. Дальнейшие цели и задачи ему будут поставлены дополнительно.

Приказание начальнику авангарда может быть отдано на месте и особой траты времени на его передачу не понадобится:

До головы колонны главных сил расстояние около 6-ти верст, считая, что колонна главных сил двинется вперед одновременно с движением авангарда и будет идти навстречу везущему приказание, осторожнее будет все-таки считать, что на передачу приказания частям колонны главных сил уйдет около одного часа времени. Чтобы не запаздывать с началом развертывания, приказание об этом должно быть послано теперь же.

При отдаче приказа артиллерии главных сил следует иметь в виду, что на рекогносцировку и занятие позиций она еще

потратит времени не менее часа, так что готовность ее для открытия огня будет не ранее 11 часов 30 минут — 12 часов.

VI. Постановка задач войскам.

1. Коннице по смене ее частями авангарда на рубеже Г. Дв. Громадзино, Зарембы—Бендуги, ф. Д.-Кудлы, Д.-Вахи, обеспечивая левый фланг дивизии перейти в район П. Двораки, откуда продолжать искать связи с правым флангом 55 стрелковой дивизии.

2. Авангарду занять рубеж: роцца западнее господского двора Громадзино, с. Зарембы—Бендуги, ф. Д.-Кудлы, Д.-Вахи и прикрыть развертывание главных сил дивизии. (По расчету времени и пространства эта задача приведет к завязке боя авангардом со Струмянской группой противника, почему сейчас постановка более обширной задачи авангарду была бы преждевременной).

3. Артиллерии главных сил (приказание отдается начальнику артиллерии дивизии) занять позиции в районе расположения авангарда, не переходя к востоку дороги из Д.-Выпыхи через отметку 66, 99, с. Росохаты, а к западу—дороги из Д.-Русь на с. Дмохи-Мрозы (это указание для начальника артиллерии, что располагаясь в этих пределах, он будет обеспечен расположением главных сил пехоты дивизии). Основная задача — борьба с группой противника,двигающейся от с. Струмяны. Второстепенная задача — помочь 55 стрелковой дивизии огнем в общем направлении на с. Пелки.

К открытию огня быть готовой между 11 час. 30 мин. и 12 часами.

Головным паркам не переходить полотна Варшавской железной дороги.

4. 191 стрелковому полку наступать через с. Д.-Бомболе в общем направлении на с. Мяновское и выйти на фронт Мяновское—отметка 64,8 (включительно) в полосе местности ограниченной справа разграничительной линией с 65 стрелковой дивизией, а слева условной линией З.-Свенхи, роцца западнее господского двора Громадзино, с. Храпки (все

пункты для 190 стрелкового полка включительно). Установление связи вправо с 65 стрелковой дивизией—попечением командира 191 стрелкового полка.

5. 192 стрелковому полку следовать в с. Глинки, где будут даны дальнейшие указания. (См. соображения в отделе IV).

6. Начальнику связи открыть телефонно-телеграфную станцию в господском дворе Чижев—Сутки и телефонные станции в с. Храпки и в Д.-Родзонки.

7. Дивизионному перевязочному отряду развернуться к приему раненых и больных в П. Чижев.

8. Обозам II разряда полков не переходить полотна Варшавской железной дороги

Выход 191 стрелкового полка на линию уже развернувшегося авангарда явится моментом, когда авангард как таковой перестанет самостоятельно существовать, а обратится просто в левый боевой участок, о чем оба командира полков получат соответствующие указания командования дивизией.

VII. Распоряжение Командира 64 стр. дивизии.

1. Кому *Командиру 64 кав. полка.*

1923 г. 12 января мес. 8 ч. 40 м.

№ 00.

Место отправления *ж.-д. будка у перекрестка шоссе и железной дороги, южнее пос. Чижев.*

Карта 2 в. в двойме¹⁾.

В дополненине обстановки, известной Вам, начальник раз'езда, посланного для связи с 55 стр. дивизией из с. Жаки, доносит, что в селе Жаки он вошел в связь с эскадроном 55-го кав. полка. Командир эскадрона сообщает, что накануне район с. Олдаки был занят значительными силами пехоты противника с артиллерией. В течение 11 января 55 стр. дивизия вела упорный бой с противником и откинула свой фланг на линию с.с. Грохи—Погожель—Осовец. Вечером 11 января штаб 55 стр. дивизии находился в К.-Корытки. По сведениям того же командира эскадрона в Анджееве отдельные люди полков 55 стр. дивизии и обозы II разряда этой дивизии, которые спешно готовятся отхо-

¹⁾ Смотри схему № 1.

дить на Остров. Раз'езды эскадрона 55-го кав. полка в районе П.-Двораки встречают густую сеть мелких раз'ездов противника ¹⁾).

64 стр. дивизия переходит в наступление, нанося главный удар в общем направлении на п. Яблонка.

Авангарду приказываю занять рубеж: роща западнее господского двора Громадино, с. Зарембы-Бендуги, ф. Д. Кудлы, Д.-Вахи (все эти пункты включительно) и прикрыть развертывание главных сил дивизии.

Вам приказываю:

1) До выхода передовых частей авангарда на указанный ему рубеж, удерживать этот последний.

2) По подходе передовых частей пехоты, перейти в П.-Двораки, обеспечивая боевой порядок 64 стр. дивизии слева, и, ведя разведку в общем направлении на Олдаки, Госки, искать связи с правым флангом 55 стр. дивизии.

3) Полештадив переходит в ф. Чижев — Сутки, куда и присылать донесения.

4) Больных и раненых направлять в перевязочный отряд в П.-Чижев.

5) Снабжение огнеприпасами из обозов I разряда авангарда.

6) В распоряжение Ваше направляю две легких бронемашинны.

7) В дальнейшем донесения передавать через начальника авангарда, штаб которого расположится в ф. Д.-Садлы.

8) О получении сего донесите.

(Подписи).

2. Кому Начальнику авангарда. (Командиру 190 стрел. полка).

1923 г. 12 января мес. 8 ч. 45 м.

№ 00.

Место отправления ж.-д. будка у перекрестка шоссе и железн. дороги, южнее п. Чижев.

Карта 2 в. в дюйме.

Противник, повидимому пехотою, занимает фронт Э. Вархолы, Э.-Горы-Лесные, Э.-Свенхи, Э.-Сасины. Между 7 и

¹⁾ Все эти сведения существенно важны для командира 64-го кав. полка, ибо освещают обстановку на его левом фланге и, кроме того, могут быть ему не известны, ибо раз'езд для связи с 55 стр. дивизией выслан непосредственно командиром 64 стр. дивизии.

8 часами обнаружено движение пехоты противника от с. Струмяны в общем направлении, повидимому, на с. Мянновское. После 8 часов походное охранение этой колонны заняло фронт З.-Сасыны (исключительно), Росохаты, Д.-Херубины.

55-я стрел. дивизия 11 января вела бой с значительными силами противника, наступавшими на нее, повидимому, из района с. Олдаки, и к исходу 11-го января откинула свой правый фланг на линию Грохи—Погожель—Осовец. В Анджеево отдельные люди и обозы этой дивизии, а в с. Жаки эскадрон 55-го кав. полка.

64 кав. полк главными своими силами занимает район Зарембы—Бендуги, ф. Д.-Кудлы, Д.-Вахи, ведя разведку и наблюдение за колонной противника, наступающей от с. Струмяны.

Я решил атаковать находящегося передо мною и наступающего от с. Струмяны противника, нанося главный удар в общем направлении на п. Яблонка.

Приказываю Вам:

1) Занять рубеж: роща западнее господского двора Громадино, с. Зарембы—Бендуги, ф. Д.-Кудлы, Д.-Вахи (все эти пункты включительно) и прикрыть развертывание главных сил дивизии, имея в виду в дальнейшем наступление на фронт З.-Вархолы—З.-Свенхи (все пункты включительно).

2) Правее Вас на фронт Мянновское отметка 64,8 (оба пункта включительно) будет наступать 191-й стрелковый полк.

3) Разграничительная линия с 191 стр. полком. З.-Свенхи, роща запад. господ. двора Громадино, с. Храпки—все пункты для 190 стрел. полка включит.

4) 64 кав. полк до подхода Ваших передовых частей удерживает указанный Вам рубеж, после чего перейдет в П.-Двораки, обеспечивая слева боевое расположение дивизии.

5) Полевой штаб дивизии переходит в ф. Чижев—Сутки.

6) Распоряжением штаба дивизии в ф. Д.-Садлы будет открыта телефонная станция.

7) С получением сего вышлите состоящий в Вашем распоряжении автонеброневой взвод К-ру 64 кавполка в его подчинение.

8) Больных и раненых направлять в дивизионный перевязочный отряд в п. Чижев.

9) Головные парки на линии Варшавск. ж. д.

10) Обозам 2-го разряда не переходить линии Варшавской ж. д.

11) Первое донесение—по занятии указанного рубежа; дальнейшие—каждый два часа в нечетные часы.

12) В наступление перейти с получением сего.

13) О получении донести.

Подписи.

З. Кому *Начальнику артиллерии 64 стр. дивизии.*

1923 г. 12 января мес. 8 ч. 50 м.

№ 00.

Место отправления ж.-д. будка у перекрестка шоссе и железной дороги, южнее пос. Чижев.

Карта 2 в. в дюйме.

55 стр. дивизия ведет бой с противником, занимая своим правым флангом фронт Грохи—Погожель—Осовец. На фронте 64 стр. дивизии противник занимает фронт З.-Вархолы, З.-Горы-Лесные, З.-Свенхи, З.-Сасины. От с. Струмяны, повидимому, на с. Мяновское наступает колонна противника. Ее походное охранение, около 8 часов, вышло на фронт З.-Сасины (исключительно) Росохаты, Д.-Херубины.

64 стр. дивизия атакует находящегося перед ней противника и колонну его,двигающуюся от с. Струмяны, нанося главный удар в направлении на п. Яблонка.

Авангарду (190 стр. полк) для обеспечения развертывания дивизии приказано занять рубеж: роща западнее г. двора Громадино, Зарембы—Бендуги, Д.-Вахи.

Приказываю Вам:

1) Об'единить руководство огнем батарей артиллерии главных сил.

2) Позиционный район ограничиваю: на востоке дорогой из с. д. Выпыхи через отметку 66,9 в с. Росохаты, а на западе дорогой из с. Д.-Русь в с. Дмохи—Мрозы.

3) Основная задача: борьба с колонной противника, наступающей от с. Струмяны.

Второстепенная задача—помочь 55 стр. дивизии огнем в общем направлении на с. Пелки.

4) К открытию огня быть готовым между 11 ч. 30 м. и 12 часами.

5) Паркам не переходить линии Варшавской жел. дор.

6) Полевой штаб дивизии переходит в ф. Чижев - Сутки

Подписи.

4. Кому *Командиру 191 стр. полка.*

1923 г. 12 января мес. 8 ч. 55 м.

№ 00.

Место отправления *ж.-д. будка у перекрестка шоссе и железной дороги, южнее пос. Чижев.*

Карта 2 в. в дюйме.

Противник занимает фронт З.-Вархолы, З.-Горы-Лесные, З.-Свенхи, З.-Сасины.

От с. Струмяны, повидимому, на с. Мяновское движется колонна противника не выясненной численности. Около 8 часов ее походное охранение заняло фронт ф. З.-Сасины (исключительно), Росохаты, Д.-Херубины.

Раз'езды 64-го кав. полка наблюдают за движением противника из района с. Залесье-стар. Из района с.с. Лазы, Новавесь слышна канонада, повидимому, 65 стр. дивизия завязала бой с противником.

Я решил атаковать находящегося перед фронтом дивизии и наступающего от с. Струмяны противника, нанося главный удар в общем направлении на п. Яблонка.

Авангарду приказал первоначально занять рубеж: роца западнее г. двора Громадино, Зарембы—Бендуги, Д.-Вахи, все эти пункты включительно.

Дальнейшее наступление авангарда намечается на фронт З.-Свенхи—З.-Вархолы, оба эти пункта включительно.

Приказываю Вам:

1) Наступать в полосе местности, ограниченной справа разграничительной линией с 65 стр. дивизией, а слева условной линией З.-Свенхи, роца западнее госп. двора Громадино, с. Храпки (все пункты для 190 стр. п-ка включительно) через Д.-Бомболе в общем направлении на с. Мя-

новское и выйти на фронт с. Мянское, отметка 64,8, оба эти пункта включительно, имея в виду дальнейшее наступление на фронт ф. З.-Сасины включительно, З.-Свехи исключительно.

2) Искать вправо связи с левофланговыми частями 65 стр. дивизии и до установления этой связи и обеспечить себя справа соответствующей группировкой своих резервов.

3) Полевой Штаб дивизии переходить в ф. Чижев — Сутки.

4) Телефонная станция Штаба дивизии будет открыта в с. Д.-Родзонки.

5) Первое донесение прислать по прохождении полком линии Д.-Глинки — Д.-Родзонки, последующие — каждые нечетные два часа.

6) Головные парки на линии Варшавской жел. дор.

7) Больных и раненых направлять в дивизионный перевязочный отряд в п. Чижев.

8) Обозам II разряда не переходить линии Варшавской жел. дор.

Подписи.

5. Кому *Командиру 192 стр. полка.*

1923 г. 12 января мес. 9 ч.

№ 00.

Место отправления ж.-д. будка у перекрестка шоссе и железной дороги, южнее п. Чижев.

Карта 2 в. в дюйме.

Противник занимает фронт З.-Вархолы, З.-Горы-Лесные, З.-Свенхи, З.-Сасины. Колонна его не выясненной силы двигается от с. Струмяны, повидимому, на с. Мянское. Из района с.с. Лазы, Новавесь слышна канонада, повидимому, 65 стр. дивиз. завязала бой с противником.

64 стр. дивизия атакует противника, нанося главный удар в направлении на п. Яблонка, 191 и 190 стр. полки разворачиваются на фронте с. Мянское, отметка 64,8 Зарембы—Бендуги—Д.-Вахи.

Вверенному Вам полку через с. Д.-Бомболе следовать в с. Д.-Глинки, где будут даны дальнейшие указания.

Один баталион выделить в мое распоряжение в п. Чижев. Телефонные станции штаба дивизии будут открыты в с. Д.-Родзонки и в п. Чижев.

Полевой Штаб дивизии в ф. Чижев—Сутки.

Обозам II разряда не переходить линии Варшавской жел. дор.

Подписи.

6. Словесные приказания *дивизионному врачу* о расположении перевязочного отряда дивизии в п. Чижев и *Начальнику Штаба* об организации связи на поле сражения.

7. Кому *Командиру 65 стр. дивизии.*

1923 г. 12 января мес. 9 ч. 5 м.

№ 00.

Место отправления *ж.-д. будка у перекрестка шоссе и железной дороги, южнее п. Чижев.*

Карта 2 в. в дюйме.

Противник занимает фронт З.-Вархолы, З.-Свенхи, З.-Сасины. Колонна противника невыясненной силы двигается от с. Струмяны, повидимому, на с. Мянковское. Около 8 часов ее походное охранение заняло фронт ф. З.-Сасины (исключительно), Росохаты, Д.-Херубины. 64 стр. дивизия атакует противника, нанося главный удар в общем направлении на п. Яблонка.

Около полудня 191 стр. полк должен развернуться на фронте Мянковское, отметка 64,8; ему приказано искать связи с Вашими левофланговыми частями.

Восточной границей позиционного района своей артиллерии назначил дорогу из с. Д.-Выпыхи через отметку 66,99 в с. Россохаты.

Дивизионный резерв (192 стр. полк) пока подтягиваю к с. Д.-Глинки. Если противник от Струмян будет круто спускаться к югу, предполагаю этим полком ударить в направлении на отметку 66,99—Росохаты. Желательно наступление части ваших сил на с. Д.-Херубины.

Полевой штаб дивизии к полудню переходит в ф. Чижев—Сутки.

Подписи.

8. Кому *Командиру 55 стр. дивизии.*

1923 г. 12 января мес. 9 ч. 10 м.

№ 00.

Место отправления ж.-д. будка у перекрестка шоссе и жел. дороги, южнее п. Чижев.

Карта 2 в. в дюйме.

На фронте 64 стр. дивизии противник занимает фронт З.-Вархолы, З.-Горы-Лесные, З.-Свенхи, ф. З.-Сасины и держится пассивно. От с. Струмяны, повидимому, на с. Мянновское двигается колонна противника невыясненной численности.

64 стр. дивизия атакует противника, нанося главный удар в общем направлении на п. Яблонка.

Около полудня 191 и 190 стр. полки должны развернуться на фронте Мянновское, Зарембы-Бендуги, Д.-Вахи, имея в виду в дальнейшем выход на фронт З.-Сасины, З.-Свенхи, З.-Вархолы.

Артиллерия 64 стр. дивизии с полудня будет готова к открытию огня в общем направлении на с. Пелки.

64-й кав. полк направлен на п.-Двораки для обеспечения левого фланга дивизии: ему приказано вести разведку в общем направлении на Олдаки-Госки и искать связи с правофланговыми частями 55 стр. дивизии.

В с. Жаки установлена связь с эскадронам 55 кав. полка.

65 стр. дивизия, повидимому, ведет бой с противником в районе с.с. Лазы, Новавесь.

К полудню полевой штаб 64 стр. дивизии переходит в с. Чижев-Сутки.

Подписи.

9. Кому *Командиру XXII стр. корпуса.*

1923 г. 12 января мес. 9 час. 15 м.

№ 00.

Место отправления ж.-д. будка у перекрестка шоссе и жел. дороги, южнее п. Чижев.

Карта 2 в. в дюйме.

В с. Жаки установлена связь с эскадронам 55 кав. полка; командир эскадрона сообщает, что 11 января 55 стр. дивизи

зия вела упорный бой с противником и к исходу дня откинула свой правый фланг на фронт Грохи—Погожель—Осовец; ее штаб вечером 11 января был в К.-Корытки. К исходу 11 января район Олдаки был занят частями пехоты противника с артиллерией. С утра из этого района слышен шум сильного боя.

В Анджееве отдельные люди полков 55 стр. дивизии и ее обозы II разряда, готовящиеся к отходу на Остров. Район П.-Двораки густо насыщен мелкими раз'ездами противника.

Из района Лазы—Новавесь слышна канонада, повидимому, 65 стр. дивизия вступила в бой с противником.

Перед фронтом 64 стр. дивизии противник занимает линию З.-Вархолы, З.-Свенхи, ф. З.-Сасины и держится пассивно; от с. Струмяны обнаружено движение колонны противника пока невыясненной силы, повидимому, в направлении на с. Мянковское.

Я решил атаковать противника, нанося главный удар в общем направлении на п. Яблонка. 191 и 190 стр. полки к полудню должны развернуться на фронте Мянковское, Зарембы-Бендуги, Д.-Вахи, имея в виду в дальнейшем выход на фронт ф. З.-Сасины, З.-Свенхи, З.-Вархолы. Дивизионный резерв пока подтягиваю к Д.-Глинки, имея в виду, если противник от с. Струмяны будет круто спускаться к югу, ударить на него в направлении отметка 66,99—Росохаты, о чем уведомил командира 65 стр. дивизии, прося его направить часть своих сил на Д.-Херубины.

Для содействия 55 стр. дивизии приказал начальнику артиллерии приготовиться к ведению огня в общем направлении на с. Пелки.

К полудню полевой штаб дивизии переходит в ф. Чижев-Сутки.

64-й кав. полк будет обеспечивать развертывание дивизии у П.-Двораки и искать связи с правофланговыми частями 55 стр. дивизии.

Подписи.

САМОСТОЯТЕЛЬНАЯ КЛАССНАЯ ЗАДАЧА НА ВСТРЕЧНЫЕ БОИ.

Карты: 10 вер. в 1 дм. лист. 6.

„ 2 вер. в 1 дм. ряды XVIII—XIX, листы 12, 13, 14, 15.

А. Общая обстановка.

Армия синих вела упорный бой с армией красных на фронте Снядово, Замбров, Мазовецк, Соколы, Хорощ, Васильков (исключительно), Соколка.

В течение 15 февраля красным удалось значительно потеснить синих и овладеть фронтом Замбров, Соколы, Хорощ, Васильков, Соколка.

16-го февраля красные вели упорные атаки на синих особенно сильные с фронта Замбров, Соколы в общем направлении на Менженин и от г. Соколка в направлении на Лебедино на левый фланг I корпуса синих.

Б. Частная обстановка.

I-й корпус синих после боя 15 февраля под натиском красных осадил на юго-восточную опушку лесов в углу между железными дорогами Граево — Белосток и Варшавской, а 16-го февраля откинул свой левый фланг на с. Лебедино.

К исходу 16-го февраля I корпус синих своими тремя дивизиями занимает фронт устье р. Супрасль, юго-восточная опушка упомянутых лесов с. Лебедино. Штаб корпуса м. Кнышин.

К исходу 16-го февраля на ст. Кнышин начинают высаживаться эшелоны 10 стр. дивизии, которая командующим армией передается в распоряжение командира I-го корпуса.

Высадка дивизии заканчивается к рассвету 17-го февраля.

Дивизия располагается в м. Кнышин и его окрестностях. Эшелоны дивизии с ее парком, обозами II разряда и санитарными учреждениями задержаны на ст. Гонниондз, где они будут разгружены.

В. Сведения, известные командиру I-го корпуса синих из ориентировки штаба армии и соседнего справа второго корпуса.

К исходу 16-го февраля атаки красных приостановились, армия удержала свои позиции за исключением II-го корпуса, который под натиском красных отошел на фронт Залесье-Злотория. Штаб II-го корпуса с. Лесковцы.

Г. Обстановка к 10 часам 17 февраля.

К 7 часам последние эшелоны 10 стр. дивизии закончили свою выгрузку на ст. Кнышин.

В 10 часов командир I-го корпуса получает следующие сведения:

1) От начальника левофланговой 4 стр. дивизии из с. Немчин.

Кому *Командиру I корпуса.*

1923 г. 17 февраля 9 час. 30 мин.

№ 00.

Место отправления с. *Немчин.*

Карта 2 в. в дюйме.

С рассвета противник повел наступление, поддержанное сильным артиллерийским огнем, на с. Лебедино и после упорного боя овладел им. 12-й стр. полк, понеся сильные потери, устраивается на высотах западнее села Лебедино, на поддержку ему высылаю последний резерв дивизии.

На остальном фронте дивизии противник ведет сильный артиллерийский, ружейный и пулеметный огонь.

2) По телефону (устно) от начальника правофланговой 6-й стр. дивизии из с. Обрубники, в 9 час. 40 мин. утра. Командир правофлангового 18 стр. полка по телефону от

9 час. утра доносит, что с рассветом соседние справа части II корпуса спешно отходят под натиском противника по левому берегу Нарева на Тыкоцин. Высоты южнее Тыкоцина заняты уже противником, который продолжает движение на север. С фронта II-го корпуса слышен шум сильного боя.

На фронте вверенной мне дивизии сильная артиллерийская канонада.

Приказал 6 кав. полку выставить наблюдение по правому берегу р. Нарев до с. Горы и выслать разведку на Тыкоцин.

Связи с левофланговой дивизией 2-го корпуса не имею.

Подпись.

3) Телеграмма командира II корпуса.

Комкору I.

Копия Командарму (№ армии) Комкору III

1923 г. 17-го февраля 10 час. с. Лесковцы.

Карта 2 в. в 1 дм.

Рассветом противник усилившись за ночь повел сильные атаки на фронт корпуса развивая главный удар на шоссе Соколы тире Тыкоцин тчк Ослабленная предшествующими боями 18-я стрелковая дивизия очистила высоты южнее Тыкоцина и спешно отходит на Стренковая тире Гора тчк По сведениям начальника 19 стр дивизии противнику удалось прорваться между правым флангом 19 стр дивизии левым флангом III корпуса занять Менженин тчк 19 стр дивизия отходит по шоссе на Гониондз тчк Восстановить положение собственными силами не могу тчк Предполагаю остатками дивизии прикрыть голову моста Стренковой тире Горы до переправы обоза и учреждений дивизий корпуса правый берег Нарева тчк Обозам и паркам корпуса и дивизии приказал отходить на Гониондз по шоссе Стренковая Гора тире Гониондз тчк Дивизии понесли сильные потери и сомнительно чтобы могли долго удержаться новом фронте тчк Прошу оказать содействие атакой противника направлении на Тыкоцин тчк № 00 (подписи)

Получено командиром I корпуса в 10 ч. 30 м.

Сведения, полученные командиром корпуса между 11 и 12 часами из прочих источников.

1) Между 11 и 12 часами в районе расположения 10 стр. дивизии появились отдельные люди, всадники и повозки частей 18 стрел. дивизии, которые сообщают, что противник между 9 и 10 часами занял Тыкоцин, причем мост через Нарев не успели уничтожить и противник начал энергичную переправу на правый берег Нарева у Тыкоцина.

Тоже подтверждают и беженцы из местных жителей, появившиеся в районе м. Кнышин.

2) Командир разведывательной эскадрилии, приданной корпусу, доносит, что летчиком замечено движение колонны силою около полка пехоты по шоссе Крынки—Соколка, голова колонны в 8 час. подходила к с. Каменка. Возвращение летчиков, посланных для осмотра района, Визна, Соколы, Хороць, ожидается к 12 часам.

Д. Сведения, необходимые для решения задачи.

1) Корпус базируется на железную дорогу Белосток—Граево, вдоль которой эшелонированы его учреждения.

2) Штаб армии Щучин.

3) Связь с дивизиями средствами батальона связи: с II корпусом через Гониондз по постоянной линии на Лесковцы, с штабом армии по постоянной телеграфной линии через Граево.

4) В распоряжении командира корпуса разведывательная эскадрилия в 19 аппаратов: ее передовой аэродром Кнышин.

5) 10 стр. дивизия нормального состава, 10 кавполк—4 эскадрона, 10 стр. дивизии придана 1 саперная рота.

6) Постоянные мосты через р. Нарев имеются у Визны, Стренковой-Горы и Тыкоцина.

7) Лед на реках ненадежен, но допускает движение конницы и пехоты.

8) Квартирное расположение 10 стр. дивизии в районе м. Кнышин.

10-й кавполк—Мз. Кнышин.

28 стр. полк, 29 стр. полк с. Засточье.

10 легк. артил. дивизион, южная окраина м. Кнышин.

10 гаубичн. артил. дивиз. там же.

30 стр. полк—северная окраина м. Кнышин.

Саперная рота—северн. окраина м. Кнышин.

Штаб дивизии на площади м. Кнышин.

Разбор самостоятельной классной задачи на встречный бой.

I. Идея маневра.

В отношении 10 стр. дивизии обстановка сама подсказывает решение; оно может быть только одно — наступление этой дивизии на Тыкоцин, что и сделано всеми решающими задачу. В этом принципиальном решении мы можем отметить лишь оттенки в сторону более или менее сложного маневрирования. Условия обстановки (время, пространство, положение дивизии относительно противника) требуют простейшего маневра, сводящегося к развертыванию дивизии на ближайшем удобном рубеже, который дивизия успеет захватить раньше противника; таковым рубежом является рубеж Длуголенка—Крыпно.

В отношении решения Командира корпуса в целом мы можем отметить крайнее разнообразие решений, сводящихся в общем к следующим типичным направлениям:

а) некоторые (таковых меньшинство) решили наступать всеми тремя дивизиями корпуса в южном направлении. Это решение нельзя признать соответствующим обстановке. Прежде всего всякий бой есть риск, а следовательно должен оправдываться теми выгодами, ради которых решаются на этот риск. Какие-же выгоды дает наступление I к-са, на юг? Весьма гадательные—задержку переброски резервов противника с фронта I к-са, если-бы он думал предпринять эту операцию; но зато какое рискованное положение ожидает I к-с, если обстановка на его крайних флангах не улучшится, а ухудшится (а на войне всегда следует рассчитывать на худшее) в то время, как корпус, может быть

и успешно, будет наступать на юг; в таком случае I к-с будет сам лезть в тот мешок, отверстие которого будет стараться завязать противник, от с. Лебедино и от. М. Тыкоцин.

б) Есть единичный случай решения наступать центральной дивизией корпуса (5-й стрелковой) прямо перед собою. Последнее решение влечет совершенно напрасные потери для 5 стр. дивизии, не оправдываемые решительно никакими результатами для I-го к-са.

в) Огромное большинство решений в той или иной форме предусматривает помощь наступлению 10 стр. дивизии, наступлением части сил 6 стр. дивизии. На этих решениях в подробностях мы остановимся ниже, пока-же, по расчету времени и пространства учитывая то обстоятельство, что все три полка 6 стр. див. стоят на позиции, эта помощь в течение 17-го февраля осуществиться не может.

г) Еще менее оснований к тому, чтобы начать отход на более сокращенный фронт всем корпусом. Во первых, обстановка на флангах еще не созрела для этого; вступление в дело 10 стр. див. может радикально изменить обстановку на правом фланге корпуса; во вторых, корпус находится в непосредственном соприкосновении с противником и оторваться от него лучше будет с наступлением темноты, чем немедленно.

II. Расчет времени и пространства ¹⁾.

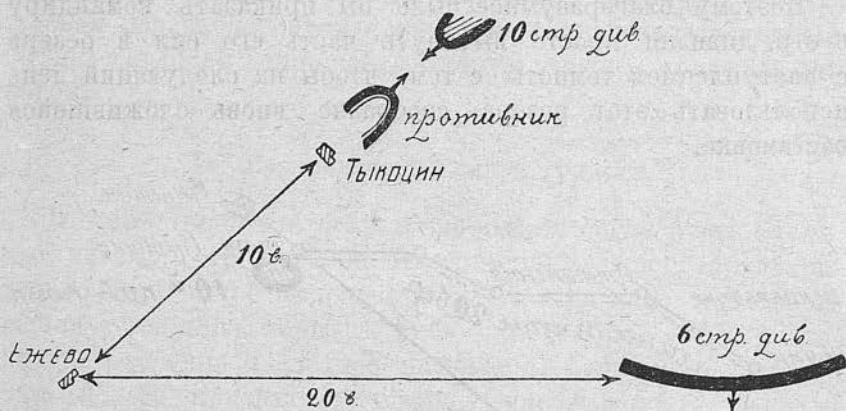
В очень многих решениях эта сторона выдержана слабо, вернее на нее не обращено никакого внимания. Вот некоторые примеры в этом отношении. Автор одной задачи решает действовать совместно 10 и 6 стр. дивизиями, указывая последней для атаки с. Ежево, пункт лежащий в 20 верстах от крайнего правого фланга 6-й стр. див., которой для этого нужно еще сделать сложную перегруппировку на своем фронте, вытягивая с фронта свободные части для этой атаки, в то время как 10 стр. див. остается до против-

¹⁾ В виду того, что все клише к чертежам были исполнены не в метрических мерах, а в обыкновенных, расчеты в тексте приводятся также в обыкновенных мерах.

ника не более 10—12 верст, причем и противник и 10 стр. див. движутся на встречу друг другу.

Ясно, что втечение 17-го февраля при таком взаимном положении наших частей и противника ни о каких совместных действиях 10 стр. и 6 стр. див. говорить не приходится.

В этом легко убедиться производя расчет фактически по нашему чертежу № 1.



Черт. № 1.

Отсутствие расчета времени и пространства сказывается и в неправильном выборе маршрутов. Так, один автор решения, думая направить свой кавалерийский полк на Тыноцинскую переправу для захвата ее, выбирает маршрут для этого полка, как указано на чертеже № 2, удлиняя этим путь полку на целых 6 верст.

В одной из задач командиру 6 стр. дивизии приказывается оказать своим резервом содействие 4-й дивизии (левофланговая) и при этом сохранить положение обеих дивизий. О важности и значении расчета времени и пространства говорилось неоднократно. Самая лучшая идея и замысел до тех пор останутся творчеством в безвоздушном пространстве пока под них не подведена прочная база расчета времени и пространства, позволяющая им претвориться в действительность. За пренебрежение этим правилом часто и сурово наказывает боевая действительность.

Так и в нашем примере: ничего нельзя возразить против правильности идеи помочь частью сил 6 стр. дивизии 10-й стр. дивизии, но по расчету времени и пространства в течение 17 февраля эту идею осуществить нельзя, а на другой день обстановка может настолько измениться, что содействие 6 стр. дивизии или вовсе не понадобится или понадобится на другом направлении.

Поэтому благоразумнее было бы приказать командиру 6 стр. дивизии просто вытянуть часть его сил в резерв с наступлением темноты с тем, чтобы на следующий день использовать этот резерв сообразно вновь сложившейся обстановке.



Черт. № 2.

III. Внешняя форма маневра.

Готовясь начать свое наступление в направлении на Тыкоцин, 10 стр. дивизия сама непосредственно не получила еще ни одного сведения о противнике от своих органов разведки и охранения и не обменялась с ним еще ни одним выстрелом. Поэтому еще рано окончательно детализировать план действий командира дивизии, намечая охват тем или другим флангом или обоими сразу. В результате многие из этих планов свелись к удару в одну известную точку — Тыкоцинскую переправу.

Столь не определенная в начале обстановка предуказывала более простой способ действий: развертывание на выгодном рубеже с непременным оставлением части сил в резерве, дабы немедленно дать им определенные задачи и назначение, как только получатся первые определенные сведения о противнике (стоит он или движется, примерная ширина его фронта и проч).

Преждевременная детализация плана действий с почти полным израсходованием с места-же всех резервов явилась почти всеобщей ошибкой, которую можно признать типовой.

IV. Распределение сил и средств.

В этом отношении безусловно нельзя согласиться с теми, кто, давая 10 стр. дивизии ответственную задачу, предварительно ослабил ее выделением части сил либо в распоряжение командира корпуса, либо для помощи 4-й стр. дивизии. Особенно последнее назначение этим силам 10 стр. див. нельзя признать удачным. Судьба дня 17 февраля должна решиться в районе Тыкоцина, туда должны быть направлены все наши свободные силы, а между тем при подобном решении часть этих сил совершала-бы переход к с. Лебедино, причём не приняла участия в бою ни на правом ни на левом фланге.

V. Постановка задач.

В этом отношении надлежит еще много поработать. Как типовую ошибку, следует отметить постановку задач войскам, сильно удаленным во времени и пространстве. Прежде чем овладеть высотами левого берега р. Нарева у Тыкоцина, а этим задалось большинство из решающих задачу, предстояло ведь разрешить еще целый ряд промежуточных задач.

Формулировка некоторых задач может быть приведена прямо, как отрицательный пример. Например:

1) Кавалерийскому полку выдвинуться к Тыкоцину и прекратить дальнейшую переправу противника! Эта задача

возложена на всю 10 стр. дивизию; можно-ли ее передоверить одному кавалерийскому полку.

2) 28 стр. полку занять высоты 64,2—65,7, обозначить укрепления и наступать левым флангом 27-го полка (?).

3) Занять высоты находящиеся на левом берегу р. Нарев в 16 верстах от исходного положения дивизии, причем между нею и этими высотами находится противник.

4) В некоторых (правда единичных) задачах резервы дивизии получают сразу боевое назначение и приказание развернуться и наступать в таком-то направлении. Таким образом назначение резерва в корне было нарушено и за ним осталось только этикетка резерва.

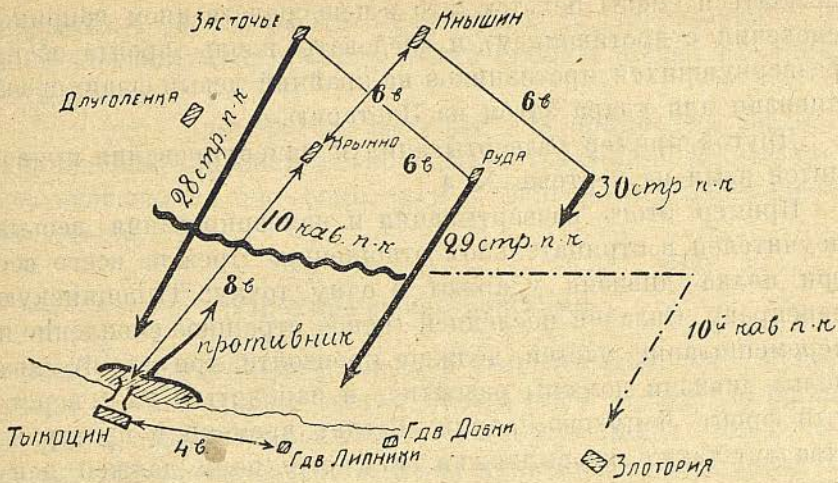
5) В одной задаче почему то в атаку на Тыкоцинскую переправу пускается конница, а затем та-же задача возлагается на пехоту.

VI. Развертывание и маневрирование.

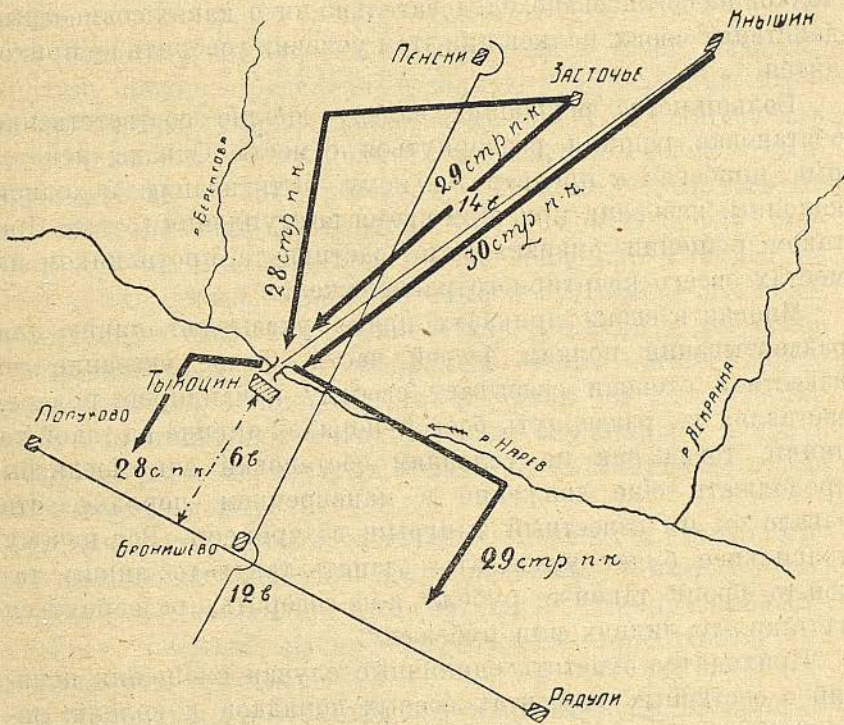
Мы уже отметили выше, что обстановка требует самого простого маневрирования, ибо для более сложного, прежде всего, может не хватить времени. Между тем мы по прежнему встречаемся с стремлением к сложному маневрированию. Причем, опять-таки, с нарушением расчета времени и пространства.

Например, совсем нельзя согласиться с таким маневрированием дивизии, как это приведено на чертеже № 3, когда дивизия, прежде чем выйти на данный фронт для ее наступления, должна совершить всеми своими частями фланговый марш на протяжении 6 верст при условии непосредственной близости противника.

В этом примере маневрирования обращает на себя внимание с отрицательной стороны: 1) отсутствие расчета времени и пространства противник идет нам навстречу, расстояние между ним и нашими частями около 10—12 верст, а мы в течение 1½ часа будем совершать перед его фронтом фланговый марш на протяжении 6 верст под прикрытием жидкой завесы в виде 10 кав. полка. 2) Обращает на себя внимание сложная задача, поставленная 10 кав. полку:



Черт. № 3.



Черт. № 4.

дождаться смены пехотой (это в непосредственном соприкосновении с противником), и следовать вдоль фронта обоих развернувшихся противников на крайний левый фланг своей дивизии для удара затем на Злоторию.

Другой пример развертывания и маневрирования приводится нами на чертеже № 4.

Пример этого развертывания и маневрирования весьма поучителен в отрицательном отношении. Прежде всего все три полка дивизии ударяют в одну точку: Тыкоцинскую переправу. Овладев последней (какое страшное скопление и перемешивание частей должно произойти при этом!), два полка дивизии должны разойтись и нацелиться на 12 верстный фронт Лопухово-Радули. Расчет времени и пространства тут также не выдержан. 30-й стр. полк должен действовать „совместно“ с 29-м стр. полком, будучи удален от последнего на 6 верст назад, а время выступления обоих полков не согласовано, следовательно ни о каких совместных действиях обоих полков при этом условии говорить не приходится.

Большинство решавших задачу вполне соответственно обстановке решили развернуться с места. Однако, некоторые прибегли к предварительному вытягиванию походной колонны, назначив при этом время выступления 15 час. При таком решении дивизия будет застигнута противником на местах своего квартирного расположения.

Многие в своих приказах прямо указывают линию для развертывания полкам боевой части. Такое указание до известной степени связывает свободу командиров полков, заставляя их развернуть боевой порядок именно на такой-то линии, тогда как по условиям обстановки они могли бы продолжать еще движение в маневренном порядке, что давало бы им известный выигрыш во времени. Вот почему правильнее будет указывать: „занять такую-то линию, такой-то фронт, такой-то рубеж“, а не говорить: „развернуться на таких-то линиях или рубежах“.

Приходится отметить единичные случаи смешения понятий о составных элементах боевых порядков и колонн; например, приходится встретить такое распределение сил:

авангард—2 полка, резерв (?)— 1 полк, и для главных сил ничего не остается, а между тем в приказе о них все-таки упоминается.

Еще один пример того же рода: для прикрытия развертывания дивизии специально назначается один полк, а кроме того назначается еще один полк в авангард без определенной задачи.

VII. Управление войсками.

Как типовую ошибку следует отметить смещение функций и вмешательство одних начальников в круг ведения других с полным нарушением существующих в этом отношении правил и положений, что на практике должно повлечь за собой большую путаницу и неразбериху. Вот некоторые наиболее яркие отрицательные примеры в этом отношении.

1) Командир 6-й стрелк. дивизии дает своему кавалерийскому полку определенную задачу, к выполнению которой тот и приступил. Однако, командир 1-го корпуса для чего-то извлекает этот полк из подчинения своему командиру дивизии в свой резерв и сейчас же через того же командира дивизии дает этому полку новую задачу, подчиняя ему и 10-й кав. полк. Если командир корпуса не имеет таких органов связи, которые могут обеспечить непосредственную связь его с обоими кав. полками и для связи с ними должен прибегать к промежуточным органам в виде их же командиров дивизий, то не проще ли оставить эти полки в прежнем подчинении, указав командирам дивизий те задачи, решение которых желает от кавалерийских полков командир корпуса?

2) Начальник штаба корпуса приказывает командиру 10-го кав. полка следовать в определенный пункт, попутно подчинив себе командира 6-го кав. полка. О неправильности подобных действий распространяться не приходится: они сами говорят за себя.

3) Командир корпуса сам берет в свои руки распоряжение резервом 10 стр. дивизии и в результате заводит его в

лесисто-болотистый угол между с.с. Стренковая-Гора и Пески, где он никакого участия ни в бою своей дивизии, ни в бою соседей принять не может.

4) 30 стрелковому полку приказывается перейти в резерв командира корпуса в с. Горный Сток, причем не учтено, что от этого последнего до ближайших телефонно-телеграфных станций не менее 16 в. и полку не указано каким образом держать связь с штабом корпуса.

5) Начальнику снабжения дивизии приказано ведать обоими II разряда дивизии.

6) Управление двумя пехотными полками об'единено в руках командира одного из полков.

VIII. Задача артиллерии.

Во многих задачах расположение артиллерии является предельным для той задачи, которая ей ставится: „обстрелять Тыкоцинскую переправу“. Некоторые ставят своей артиллерии задачу „обстреливать дорогу из Тыкоцина в Кнышин“. Очевидно, вопросы организации наблюдения и связи в артиллерии усвоены еще недостаточно. В одной из задач артиллерия 6 и 10 стр. дивизий об'единена в одних руках начальника артиллерии 10 стр. дивизии.

Стоит только взглянуть на карту, чтобы убедиться, что в данной обстановке никаких совместных задач артиллерия обеих дивизий решать не может.

IX. Оценка работ с технической стороны.

А) Внешняя форма.

1) Все приказы и распоряжения грешат излишним многословием. Вот некоторые отрицательные образчики: „Немедленно выступить из занимаемого района“, „сбросить противника в р. Нарев“ (упущено из вида, что эта река замерзла).

„Исходя из Ваших сведений о положении соседей“ и пр.

2) Небрежность работы выразившаяся в искажении транскрипции названий, перечислении пунктов от левой руки

к правой, неправильном отмечании местонахождения штаба корпуса (Гониондз), упущение обозначения часов и минут отдачи распоряжений.

3) Путаница понятия: приказ и приказание. В одной задаче приказание подписывается командиром дивизии.

Б) Содержание работ.

Невчитанность в задаче сказалась на содержании письменных работ. Прежде всего следует отметить, как общую типовую особенность, механическую переписку обстановки из задания без соответствующей ее обработки и переработки в зависимости от задачи даваемой непосредственным исполнителям.

Все придадут особое значение событиям у с. Лебедино, но какое до этого дела командиру 10 стр. дивизии, а особенно его командирам полков, если по условиям обстановки дивизия, по крайней мере, в течение 17-го и 18-го февраля никакого участия в этих событиях принимать не будет.

Между тем, всякие излишние подробности, не относящиеся прямо к задаче, только усложняют приказ. Припомним, что по этому поводу говорит германский устав полевой службы: „Каждое командование, особенно в маневренной войне, лучше поступит, если нужное само оформит приказом“ (§ 39).

В силу изложенного приказ приобретает форму длинной и многословной вводной части, с коротенькой исполнительской частью, задачи в которой формулированы крайне расплывчато и неопределенно. Подробно мы останавливались выше на всех отрицательных образцах этого рода.

Кроме того, обратим внимание еще на следующую привычку, к искоренению которой надлежит стремиться: некоторые свои предположения о действиях противника выдают за совершившийся факт, о котором для ориентировки сообщается подчиненным.

Наконец, иные просто пишут: „обстановка см. задание“, тогда как именно одной из задач и является необходимость соответствующей обработки всех сведений противника, имеющихся в задании.

В) Графические приложения.

Для полноты разбора о них следует сказать два слова:

1) Общее впечатление: торопливость в исполнении и плохое владение карандашом.

2) Грубость и аляповатость работы.

3) Иногда встречается несоответствие текста задачи и поднятой карты.

4) Неумение наглядно графически изобразить свою идею. Втечение самой классной работы выяснилось, что большинство совершенно не прибегало ни к каким измерительным приборам, например, циркулю, что, конечно, и нашло свое отражение в неправильности расчетов на местности.

Х. Устройство тыла.

По заданию командир корпуса берет на себя устройство тыла дивизии для предстоящей операции. Однако, в распоряжениях командира дивизии следовало упомянуть о тех тыловых учреждениях, которые представляют значение для всех исполнителей: а) о санитарных, б) о парковых. О первых учреждениях есть указание у всех, а о том, откуда получать огнеприпасы (артлетучка на ст. Кнышин), ничего не сказали очень многие.

В той обстановке, которая дана для тыла, всякие передвижения парков из района Гониондза, как это сделано некоторыми, являются совершенно излишними.

XI. Общее заключение.

1) *Типовые ошибки:*

а) Ближайшая задача, подлежащая выполнению, ставится слишком распространенно во времени и пространстве.

Например, ближайший объект для действий избирается иногда в 15—20 верстах от исходного положения дивизии. Напомним наш исторический пример во время чтения курса о действиях 27-й стр. дивизии под Волковыском, когда ее полки получили объекты для своих действий также в 20—25 в. от своего исходного положения и никогда их не

достигли, ибо им пришлось поставить себе ближайшие задачи по ликвидации противника занявшего Волковыский узел.

б) Стремление сразу начать маневрирование, когда данных о противнике, позволяющих на чем-нибудь опереть этот маневр еще нет никаких. Еще точно неизвестно местонахождение противника, способ его действий, занимаемый им фронт. Все эти сведения получатся, когда дивизия войдет в соприкосновение с противником, т.-е. при завязке боя, и тогда только можно детализировать план маневра. До этого же следует стремиться к более ограниченной и возможной во времени и пространстве задаче: захватить выгодный, обеспечивающий развертывание дивизии, рубеж и иметь первоначально свободные резервы, которые нам понадобятся для маневрирования при получении сведений о противнике путем завязки боя.

в) Указание линии (фронта) для развертывания, а не для занятия, что влечет за собою преждевременный переход в боевой порядок.

г) Пренебрежение такой важной данной в устройстве тыла, как указание, откуда получать огнеприпасы.

д) Шаткость взглядов на использование артиллерии и неуверенность в постановке ей задач.

II) Реже встречающиеся, но *характерные ошибки*:

а) Резерв сразу получает боевую задачу, т.-е. фактически перестает быть резервом.

б) Отсутствие правильного расчета во времени и пространстве (идея о совместных действиях 10 и 6 стр. дивизий в течение 17-го февраля).

в) Нарушение существенно важных функций управления и командования (Наштакор отдает непосредственные распоряжения командиру 10-го кав. полка, приказывая командиру последнего подчинить себе и 6 кав. полк, не считаясь с его линией подчинения и задачей).

Решение самостоятельной классной задачи на встречный бой.

А. Решение командира корпуса.

Анализ обстановки.

Обстановка на фронте II к-са синих внезапно приняла катастрофический характер. Это можно объяснить тем, что, измотанные предшествующими боями, дивизии этого корпуса сдали сразу под коротким ударом противника и откатываются назад, оказывая ничтожное сопротивление противнику; благодаря этому противнику удалось захватить переправу у Тыкоцина, что значительно стесняет маневренную свободу II к-са, выдвигая для него угрозу быть сброшенным в болота между р.р. Бобр и Нарев.

На боеспособность II к-са, по крайней мере, в течение 17 февраля лучше не рассчитывать. Хорошо будет, если командору II удастся осуществить свой план (удержать в своих руках переправу у с. Стренковая-Гора).

Обстановка на фронте I к-са обрисовывается следующим образом:

Правый фланг (6 стр. дивизия) — пока ничего угрожающего; сильная канонада, поддерживаемая противником, может служить отчасти показателем относительной слабости противника; он прибег к огневой демонстрации, не вводя в дело своей живой силы, очевидно, экономя ее для активных действий на другом участке. Во всяком случае, положение 6 стр. дивизии усиливается местными условиями, тыл ее укрыт и она, не потеряв своей устойчивости, может либо оказать длительное сопротивление противнику на занимаемом ею фронте, в случае если наступление противника здесь разовьется после полудня, либо постепенно осаживая назад до наступления темноты уступить ему лишь незначительную часть своего района.

Во всяком случае, тяжелое положение на этом участке корпуса не может наступить с катастрофической быстротой

и в распоряжении комкора будет достаточно времени для принятия дальнейших решений, если они понадобятся.

Центр (5 стр. дивизия)—не внушает пока никаких опасений; там все спокойно.

События на левом фланге корпуса могут принять более угрожающий характер в дальнейшем.

Возможно, что события в районе с. Лебедино тоже носят демонстративный, но лишь более сильно выраженный, характер, но возможно, что они являются началом более крупной операции противника; косвенным подтверждением этого является донесение летчика о движении какой-то пехотной колонны противника по шоссе Крынки—Соколка.

События, могущие разыгаться на крайнем левом фланге корпуса, приобретают особое значение в связи с обстановкой у Тыкоцина, почему должны быть рассмотрены во взаимной связи. Переправа противника на правый берег Нарева у Тыкоцина является непосредственной и действительной угрозой уже и для I к-са.

Значение удара противника на Кнышин — очевидно; результаты его прежде всего скажутся, и в самом непродолжительном времени, на потере управления в корпусе и на состоянии его ближних тылов.

Не менее опасно развитие противником главного удара в направлении на Гониондз, хотя результаты его для корпуса скажутся и не так скоро, особенно в связи с активной операцией противника на крайнем левом фланге корпуса. Обе эти активные операции противника, если им не будет оказано соответствующего противодействия, могут в дальнейшем привести к потере сообщений с тылом (занятие Гониондза) и, наконец, к тактическому окружению корпуса.

Необходимо как-то реагировать на обстановку, складывающуюся на флангах корпуса.

Действовать одновременно против активных групп противника у Тыкоцина и Лебедино нельзя; кроме расчета времени и пространства этому препятствует и наличное состояние наших сил. Следует первоначально избрать себе объектом действий опаснейшую для нас группу противника, ка-

ковой является группа противника у Тыкоцина. Действительно, обратимся к языку цифр: от Тыкоцина до Кнышина—14 верст, от Тыкоцина до Осовца (железно-дорожный мост через Бобр)—24 версты; следовательно, уже в течение 17-го февраля противник может рассчитывать на решительные результаты своего удара на Кнышин и в течение 18-го февраля на такие же результаты на Гониондзском направлении; от с. Лебедино до Осовца по воздуху 40 верст, а от г. Соколка еще дальше; даже если противник будет двигаться совершенно беспрепятственно, главные силы его пехоты появятся в районе Гониондза не ранее 18-го февраля. Значительное удаление 5 и 4 дивизий от этого пункта и вообще от линии р. Бобра обеспечивает им свободу маневрирования. Если противник будет продолжать развивать свой удар на левом фланге I к-са, в нашем распоряжении имеется по крайней мере одна ночь (с 17 на 18 февраля) для соответствующей перегруппировки и отвода корпуса на более сокращенный фронт. Во всяком случае, операции противника на левом фланге корпуса в течение 17 февраля не угрожают еще общему положению корпуса.

Решение Командира корпуса.

1) Ликвидация прорыва противника у Тыкоцина на правый берег р. Нарев в первую очередь диктуется интересами всей армии, II к-са и прежде всего жизненными интересами самого I к-са.

Немедленное наступление 10 стр. дивизии на Тыкоцин лучше всего обеспечит крайне жизненное для корпуса направление на Кнышин.

2) Общая обстановка на всем фронте корпуса не дает особых показаний к немедленным крупным перегруппировкам; да их трудно было бы осуществить днем в условиях непосредственного соприкосновения с противником незаметно для него. Еще менее показаний для каких либо наступательных операций на всем остальном фронте корпуса, ибо при невыясненной обстановке на флангах, а тем более

при неудаче на них, мы тем самым играем только в руку противника.

Время позволяет выполнить необходимые перегруппировки ночью в случае неудачи атаки 10 стр. дивизии и дальнейшего развития наступления противника на левом фланге корпуса.

Это не исключает возможности частичного немедленного усиления 4 стр. дивизии: для этого в первую очередь в распоряжение Комдива 4 стр. будет отправлен полк дивизионной конницы 5 стр. дивизии, а Комдиву 5 стр. будет приказано к исходу 17 с. февраля вытянуть один полк его дивизии в резерв Комкора в с. Березовка.

3) Воздушную разведку в район Визна, Соколы, Торощ необходимо выслать немедленно вслед за получением тревожных известий справа, так как в данной обстановке авиация является единственным средством, которое может дать своевременную ориентировку.

Вопрос о дальнейшем использовании авиации может быть решен двояко:

а) Сохранение ее в руках Комкора, как подвижного резерва, хотя и незначительной силы, но могущего быстро поспеть к любой угрожаемой точке на флангах и фронте корпуса. Это решение подсказывается как будто бы и тем обстоятельством, что в данных условиях обстановки Штакор особо нуждается в обстоятельной разведке по всему фронту и вне флангов корпуса.

б) Переподчинение авиации Комдиву 10 стр. с одновременным поручением выполнить задачу по разведке для Штакора.

Второе решение будет более целесообразным, так как по общим соображениям противник может угрожать катастрофою на левом фланге корпуса лишь на следующий день, тогда как справа содействие авиации войскам потребует немедленно; для 10 стрел. дивизии это содействие особенно важно по той причине, что она начинает движение в слепую и при отсутствии авиации должна будет продвигаться осторожно, расчлняя свои задачи на ряд мелких этапов. С другой стороны, оставив авиацию в руках Комкора и предоставив Комдиву обращаться к последнему

с просьбами об исполнении какой либо задачи для дивизии, мы тем самым предопределяем потерю времени на обсуждение этих просьб в Штаборе и дальнейшую передачу авиации; а между тем в обстановке боя, особенно встречного, для своевременного введения в дело авиации дорога иногда каждая минута. Иное решение могло бы иметь место, если бы своевременное установление прямой телефонной связи Штадива со штабом эскадрильи встретило бы какие либо затруднения; в данном случае это возражение не может иметь места.

Наконец, нельзя забывать, что если создастся катастрофическое положение на левом фланге или в центре корпуса, то командир его всегда может изъять своевременно авиацию из подчинения Комдиву 10 и своевременно же послать летчиков, куда потребуется, так как аэродром естественно остается у м. Кнышин.

Что же касается обременения переподчиняемой авиации задачей по разведке для корпуса, то перед этим останавливаться ни в коем случае не следует, т. к. воздушная разведка, с углублением ее в расположение противника на переход, может дать сегодня же сведения, которые окажутся крайне ценными для соображений Комкора *на следующий день*, когда как раз положение может резко измениться. Для выяснения группировки противника разведкою его войск и обозов в районе Визна, Соколы, Сураж, Городок, Индура, Кузница достаточно 4—5 полетов (площадь разведки около 3.000 кв. килом.). Для упрощения работы, казалось бы, может быть более рациональным оставить в распоряжении Комкора 4—6 самолетов для разведки, подчинивши остальные Комдиву 10; подобное решение, при ограниченности авио-средств нежелательно, так как разбивает единство управления авиацией; в результате этого может получиться перекрытие одних и тех же районов разведчиками корпусных и дивизионных летчиков; кроме того при объединении всех авио-средств в руках Комдива 10 может представиться случай сэкономить количество полетов, поручивши, например, самолетам, посланным комдивом на ближнее бомбометание, выполнить корпусную разведку после того, как они сбросят бомбы.

Распоряжения командира корпуса.

КОМАНДИРУ АВИАЦИОННОЙ РАЗВЕДЫВАТЕЛЬНОЙ
ЭСКАДРИЛЬИ (по телефону).

1923 г. 17 февраля 10 час. 15 мин. Кнышин. Карта 2 в. в 1 дм.

Части II корпуса сбитого противником на рассвете спешно отходят на Тыкоцин тчк В 9 час. 30 мин. высоты к югу от Тыкоцина заняты противником продолжающим движение на север тчк

Выясните положение линии фронта в районе Стренковая Гора зпт Соколы зпт Хороць тчк Особенно важно установить по ведущемуся артиллерийскому обстрелу пункты где пехота II корпуса оказывает сопротивление противнику тчк

Донесение не позже 12 часов прикажите сделать прозвешдшему разведку летчику-наблюдателю непосредственно в Штакор по телефону тотчас же после посадки тчк № 00

Подписи.

Примечание. Последний абзац введен в приказание, т. к. он представляет исключение из общего правила доставки донесений воздушной разведки.

Кому Командиру 10 стрелковой дивизии¹⁾. Копии командиру 6 стр. и командиру авиационной эскадрильи.

1923 г. 17 февраля мес. 11 ч. 30 м.

№ 00.

Место отправления с. Кнышин.

Карта 2 в. в дюйм.

С рассветом 17 февраля, перейдя энергичное наступление, противник сбил II корпус на всем его участке и продолжает теснить в направлении Стренковая-Гора. Около 10 час. противнику удалось овладеть м. Тыкоцин и начать энергичную переправу на правый берег Нарева.

Комкор II рассчитывает задержать противника на левом берегу Нарева в районе переправы через последний у с. Стренковая-Гора. Обозы и парки II корпуса отходят по шоссе Стренковая-Гора, Гониондз.

¹⁾ На полевой книжке и телеграммами.

6-й кав. полк наблюдает участок правого берега р. Нарев от с. Рыбаки до с. Горы; его разведка пошла на Тыкоцин правым берегом Нарева.

На участке 6 стрелковой дивизии противник пассивен и ведет лишь сильный артиллерийский огонь.

Переправа противника на правый берег р. Нарев в районе м. Тыкоцин представляет непосредственную угрозу I корпусу.

Приказываю:

1) Очистить правый берег р. Нарев от переправившегося через него противника в промежутке между р.р. Наресля и Яскранка.

Иметь в виду, что в дальнейшем предполагаю поставить Вам задачей:

2) Форсировать реку Нарев на этом же участке, овладеть м. Тыкоцин и высотами левого берега р. Нарев в районе последнего и, развивая свое наступление далее в общем направлении на Липники, оказать содействие II корпусу, ища с ним связи по левому берегу р. Нарев. Командиру разведывательной эскадрильи приказано мною выяснить группировку сил противника и направление движения его колонн в районе Стренковая-Гора, Соколы, Хороць. Донесение ожидаю к 12 часам.

Эскадрилью эту переподчиняю Вам с тем, чтобы ею сегодня же была выполнена разведка группировки противника в районе Визна, Соколы, Сураж, Городок, Индура, Кузница. Распоряжением Штаба корпуса, телефонно-телеграфный провод будет подан к мызе Кнышин и потянется далее по пути следования Вашего Штаба.

Распоряжением Штаба корпуса дивизионный перевязочный отряд передвигается в м. Кнышин.

Питание огнеприпасами из артиллерийской летучки, которой приказано выдвинуться на ст. Кнышин.

Донесения: через каждые 2 часа начиная с 13 часов

О получении сего донесите.

Подписи:

КОМКОРУ II (телеграмма)
КОПИЯ КОМАНДАРМУ

№ 00.

1923 г. 17 февраля 11 ч. 40 м. Кнышин.

Карта 2 версты тчк 10 стрелковая дивизия района Кнышин около 12 часов переходит наступление имея ближайшей задачей очистить противника правый берег Нарева промежутке р.р. Наресля и Яскранка тчк Дальнейшем ей предполагаю поставить задачей двтч овладение высотами левом берегу Нарева района Тыкоцина и содействие II корпусу наступлением общем направлении Липники тчк Желательно до этого времени удержание II корпусом своих позиций левом берегу Нарева тчк НР 00. Подписи.

КОМДИВАМ 5 и 4.
КОПИЯ КОМДИВУ 6.

1923 г. 17 февраля 11 ч. 50 м. Кнышин.

Карта 2 в.

Общая обстановка фронте армии требует корпуса упорного сопротивления занимаемых позициях течение ближайший дней тчк Приказываю двтч первое комдиву 5 стр передать кав полк его дивизии распоряжение Комдива 4 стр тчк Передачу произвести время и пункте по взаимному соглашению тчк Второе комдиву 5 стр исходу 17 февраля вывести из боевой линии один стрелковый полк в мой резерв Березовка тчк Связь этого полка мною через Штадив 5 стрелковой тчк Третье Комдиву 4 стр упорно удерживать занятое расположение приняв все меры недопущению дальнейшего продвижения противника его левом фланге и обход его тчк Четвертое Получении донести тчк НР 00 Подписи.

ТЕЛЕГРАММА КОМАНДАРМУ №

Фронте 6 и 5 дивизий противник пока пассивен тчк Активность проявляет моем левом фланге где ему удалось несколько потеснить левый фланг 4 стрелковой дивизии тчк От Крынки на Соколку обнаружено передвижение пехоты про-

тивника силою до одного полка тчк Связи отходом II корпуса противнику удалось переправиться правый берег Нарева районе Тыкоцина тчк Решил течение по крайней мере сегодняшнего дня усилив чем можно 4 стрелковую дивизию сохранять свое настоящее положение направив 10 стрелковую дивизию района Кнышин на Тыкоцин Липники для ликвидации противника правом берегу Нарева тчк Дальнейшем предполагаю использовать эту дивизию для удара фланг противнику от Тыкоцина таким образом облегчить положение II корпусу тчк НР 00 Подписи.

В дальнейшем необходимо отдать приказание Начснабу корпуса о частичной разгрузке Осовца и Гонииондза от тыловых учреждений корпуса и начгарам этих пунктов о принятии мер в виду подхода массы обозов и парков II корпуса.

Б. Решение Командира дивизии.

Анализ обстановки.

Переправа противника у Тыкоцина на правый берег р. Нарева может преследовать цель либо активных действий против I корпуса в направлении на Кнышин, либо действий в разрез между I и II корпусами с целью сбросить II корпус в болотистый промежуток между р.р. Нарев и Бобр. Либо, наконец, противник может просто захватить тет де пон на правом берегу р. Нарев, продолжая развивать свои главные операции против II корпуса на левом берегу р. Нарева.

Опаснейшим для 10 стр. дивизии будет непосредственное движение противника на Кнышин, ибо тогда, исходя из расчета времени и пространства, можно ожидать появления противника в ближайшее уже время в районе квартирного расположения 10 стр. дивизии.

Таким образом, основная задача дивизии подразделяется на следующий ряд последовательных задач:

а) Необходимо обеспечить за собою рубеж Длуголенка-Крыпно, как обеспечивающий выгодное исходное положение дивизии.

б) Необходимо очистить от противника правый берег Нарева.

в) Необходимо вывести войска дивизии в выгодной группировке для форсирования р. Нарев и овладения высотами левого берега р. Нарев в районе Тыкоцина на случай, если командором приказано будет продолжать в дальнейшем наступление и по левому берегу р. Нарев.

К решению последней задачи надлежит приступить по выполнению первых трех; кроме того, обстановка к тому времени обогатится новыми данными до сих пор неизвестными. В настоящее время эта задача едва лишь намечается и потому главное внимание должно быть сосредоточено на разрешении первых двух. Вторая преемственно вытекает из первой. Желательно разрешить первую в такой группировке войск, чтобы она не требовала особо сложного маневрирования и для решения второй задачи.

Наилучшее распределение наших сил мы найдем после анализа местности, пока же можно лишь сказать, что группировка сил дивизии должна быть такова, чтобы обеспечить направление на Кнышин. Такова же, повидимому, идея командира корпуса, наметившего полосу первоначального развертывания дивизии между р.р. Наресля и Яскранка, шириною в 8 в.; в дальнейшем фронт наступления должен быть скорее уже, чем шире намеченной командором полос, дабы не потерять в силе удара.

Таковы общие предпосылки для развертывания дивизии; окончательный план установится после анализа местности.

Анализ местности.

Общий характер местности: лесисто-болотистая широкая долина р. Нарев с возвышенными краями почти одинакового командования. Вторую и третью задачи предстоит разрешить именно на самой долине. Свойства района предстоящих действий различны.

Края долины представляют хорошие рубежи для расположения артиллерии и пехоты (обзор, обстрел). Сама долина неудобна для развертывания и действий значительных

масс артиллерии, благодаря своему закрытому характеру. Болота особого значения не имеют, ибо подмерзли. Благодаря этому обстоятельству р. Нарев является препятствием не сама по себе, а потому, что на протяжении от 1¹/₂ — до 1¹/₂ версты от его правого берега его долина совершенно открыта и ею сильно командуют высоты левого края долины, совпадающие с берегом реки, на которых расположен Тыкоцин; в силу этого атака Тыкоцина и высот, на которых он расположен, прямо в лоб будет весьма затруднительна. Пользуясь тем, что река замерзла, можно более скрытно приблизиться к этим высотам от села Горы в направлении на село Поповляны.

Полоса рощ и перелесков на правом берегу р. Наревы является тем рубежом, который надо преодолеть предварительно. Если нам удастся обеспечить южные выходы из этой полосы за собой, к чему надлежит направить все усилия, мы будем иметь преимущество хорошо укрытого ближнего тыла (свобода маневрирования), возможность близко подтянуть свою артиллерию для ее действительного содействия разрешению последующих задач.

Итак, нашей ближайшей задачей на местности явится занятие рубежа Длуголенка-Крыпно, как обеспечивающего выгодное исходное положение для разрешения 2-й поставленной задачи.

Содействие и использование родов войск в зависимости от свойств местности и условий обстановки.

Более чем вероятно, что дивизии придется приступить к выполнению своей 2-й задачи с лесного боя, управление которым трудно, следовательно необходимо действовать на более сосредоточенных фронтах и более компактной массой; значение направления на Кнышин также требует более сосредоточенного расположения на нем войск. Содействие артиллерии в лесном бою не может быть использовано в полной мере (сектор обстрела батарей будет мал, число целей ограничено, наблюдаемость плоха), но таким образом в силу свойств местности тяжесть лесного боя ляжет главным образом на пехоту; введенным в дело большого количества живой

силы придется возместить невозможность в полной мере использовать содействие техники (артиллерии), но в первоначальный период развертывания дивизии артиллерия может оказать могущественное содействие этому развертыванию, приковав противника к опушкам лесов и рощ, что южнее фронта Длуголенка—Крыпно; в виду того, что противник вероятно распространился уже в полосе лесов, нельзя дать задачу кавалерии захватить южные выходы из вышеупомянутой полосы лесов до подхода нашей пехоты, ибо даже наибольшие части пехоты противника в лесах сумеют задержать ее продвижение. Лучше направить ее для обеспечения правого фланга дивизии и возможного установления связи с частями II корпуса.

Авиацию, казалось бы, можно немедленно направить для задержки противника бомбометанием и обстрелом на переправе у Тыкоцина; при успешном выполнении этой задачи, значительно ускорилось бы очищение от противника северного берега р. Нарев. Однако эту задачу если и можно поставить, то лишь условно, предоставив исполнение ее инициативе командира эскадрильи в том случае, если непосредственно на Тыкоцинском мосту будет обнаружена разведкою переправляющаяся артиллерия (пехота и конница вероятно переходят широким фронтом по льду и от атаки сверху несколькими самолетами особых потерь не понесут, от морального же впечатления скоро оправятся). При этом если противник ведет переправу артиллерии по мосту с мерами предосторожности (отдельными орудиями), то гораздо выгоднее прибегнуть к силам летчиков для других задач, в порядке важности последних, согласно приводимого ниже примерного расчета:

а) Для периодической разведки поля сражения — 1 самолет ¹⁾.

б) Для корректирования артиллерийского огня — 2 самолета.

в) Для выполнения разведки по заданию Комкора — 4 самолета.

¹⁾ До вечера едва ли можно успеть сделать более двух полетов (февраль).

г) Для содействия атаке нашей пехоты остается 6 самолетов (считая, что из 19 самолетов $\frac{1}{3}$, по разным причинам, не сможет вылететь).

Решение Командира Дивизии.

1) Дивизия наступает главными силами в направлении на Тыкоцин, имея ближайшею целью занятие рубежа Длуголенка, Крышно, (фронт—4 версты).

2) Слева дивизия обеспечена достаточно (6-й кав. полк). Справа необходимо иметь общее обеспечение не только фланга дивизии, но и стыка между I и II корпусами; эта задача возлагается на конницу.

3) Обстановка еще далеко не выяснена; для того, чтобы обеспечить за собою свободу маневрирования в дальнейшем, дивизия не будет вводить в дело всех своих сил сразу; первоначально один из ее полков останется в резерве и подтянется первоначально к с. Руда, откуда он будет иметь возможность более глубокого маневрирования на поле сражения.

4) Нет времени организовывать земную разведку: разведывательные сведения получаются путем завязки боя передовыми частями пехоты. Воздушная же разведка уже выслана командиром корпуса в район будущих боев.

5) Расположившись первоначально на мызе Кнышин, а далее в Крышно, полештадив может легко организовать связь и со своими частями и со штабом корпуса.

6) Устройство тыла дивизии в пределах необходимых для данной операции уже предусмотрено комкором.

Распоряжение Командира Дивизии.

1. Кому *Командиру 10 кав. полка.*

1923 г. 17 февраля мес. 11 ч. 45 м.

№ 00.

Место отправления *м. Кнышин.*

Карта 2 в. с дюйме ¹⁾.

Сегодня около 10 часов противник, тесня части II корпуса, занял Тыкоцин и начал в этом пункте энергичную переправу на правый берег р. Нарев.

¹⁾ Смотри схему № 2.

10 стр. дивизия сейчас переходит в наступление своими главными силами на Тыкоцин, имея первоначальной целью занятие рубежа Длуголенка—Крыпно, а затем очищение от противника правого берега р. Нарев в промежутке между р. р. Наресля и Яскранка; в дальнейшем возможны действия на левом берегу р. Нарева в общем направлении на с. Липники.

Фронт Длуголенка — отметка 65,7 (исключительно) займет 28 стр. полк, который в дальнейшем будет наступать в общем направлении на с. Пески. 6-й кав. полк наблюдает участок р. Нарев от с. Горы до с. Рыбаки; его разведка направлена по правому берегу р. Нарев на Тыкоцин.

Приказываю вам:

- 1) В мое распоряжение выделить один полуэскадрон.
- 2) С остальными силами полка следовать на с. Вишневатые, для обеспечения правого фланга дивизии, и вести разведку до фронта Зайки—Пески (оба пункта включительно), от с. Зайки войти в связь с частями II арм. корпуса.
- 3) Полештадив сейчас переходит в мызу Кнышин, далее будет следовать на Крыпно, Тыкоцин.
- 4) Первое донесение прислать по достижении с. Вишневатые.
- 5) В с. Пески выставьте промежуточный пост летучей почты.
- 6) Снабжение огнеприпасами из артлетучки на ст. Кнышин.
- 7) Больных и раненых направлять в дивизионный перевязочный отряд в с. Кнышин.

Подписи.

Примечание: 1/2 эскадрона, оставляемые командиром дивизии в своем распоряжении могут быть им использованы или для освещения фланга дивизии или для высылки специальных раз'ездов в тех направлениях, значение коих определится в течение боя.

II. Кому Командирам 28, 29 и 30 стр. полков, начальнику артиллерии дивизии ¹⁾.

Копия Командиру Разведывательной Эскадрильи,
1923 г. 17 февраля мес. 11 ч. 45 м.

№ 00.

Место отправления м. Книшин.

Карта 2 в. в дюйме.

Сегодня около 10 час. противник, тесня части II корпуса, занял Тыкоцин и начал в этом пункте энергичную переправу на правый берег р. Нарев. Левофланговая дивизия II стр. корпуса, 18 стрелковая, спешно отходит по левому берегу р. Нарев в направлении на с. Стренковая—Гора. Комкор II предполагает удерживаться на левом берегу р. Нарев в районе с. Стренковая—Гора. 6-й кав. полк наблюдает участок р. Нарев от с. Горы до с. Рыбаки, его разведка правым берегом р. Нарев направлена на Тыкоцин. 10-й кав. полк направлен мною сейчас на с. Вишневатые для обеспечения правого фланга дивизии и для разведки на фронте Зайки—Пески, оба пункта включительно. 10-й стр. дивизии приказано: очистить от противника правый берег р. Нарев в промежутке р. р. Наресля и Яскранка, имея ввиду в дальнейшем форсирование р. Нарев на этом же участке и наступление на с. Липники для содействия II корпусу. Первоначальной целью себе ставлю занятие выгодного исходного рубежа Длуголенка, Крыпно в группировке, облегчающей выполнение второй задачи, т.е. очищение от противника правого берега р. Нарев.

1) 28 стр. полку в 12 часов ²⁾ наступать в полосе местности, ограниченной слева условной линией Засточье, отметка 65,7, отметка 57,1 (все пункты исключительно) и занять фронт Рекли (включительно), отметка 65,7 (исключительно).

¹⁾ Предполагается, что предварительными распоряжениями полки были уже приведены в готовность к выступлению, а в дальнейшем было уже сообщено, что предстоит наступление в общем направлении на Тыкоцин.

²⁾ Предполагается, что командир полка заранее получил предварительные все распоряжения по телефону.

В дальнейшем иметь ввиду наступление на фронт Пески—Татары (оба пункта включительно); обеспечивать себя справа соответствующим уступным расположением резерва.

2) 29 стр. полку в 12 часов наступать в полосе местности, ограниченной справа вышеуказанной разграничительной линией для 28 стр. полка, слева—условной линией: перекресток дороги Крыпно—Кнышин с железной дорогой, отметка 56, 2 (оба эти пункта включительно), с Горы (исключительно), и занять фронт, отметка 65, 7—южная окраина с. Крыпно (оба пункта включительно), имея в виду дальнейшее наступление в общем направлении на с. Моруси.

3) 30 стр. полку в 12 часов следовать на северную окраину с. Руда, где он получит дальнейшие указания.

4) Начальнику артиллерии дивизии руководить работой всех батарей.

а) Первоначальная задача: поддержать наступление пехоты в полосе лесов южнее фронта Длуголенка—Крыпно.

б) Позиционный район ограничиваю на западе дорогами Пески, Белобреские, Байки-Залесье, а на востоке—дорогой Горы—Крыпно.

в) Быть готовым к открытию огня в 13 часов.

г) Начальнику артиллерии принять непосредственно меры для ближайшего обслуживания требований полковых участков.

5) Командиру авиационной эскадрильи:

а) Выделить звено летчиков для корректирования арт. огня и приемную радио-станцию в распоряжение Начальника артиллерии дивизии.

б) Разведку расположения противника и наших частей в районе: Стренковая-Гора, Менженин, Хорошь, Горы—повторять каждые 2 часа.

в) Сегодня до вечера выполнить разведку согласно приказа Комкора № 00.

г) Всем свободным от наряда летчикам находиться в дежурной части на аэродроме, в готовности к вылету для боевого содействия атаке пехоты в направлении, которое будет указано дополнительно.

6) Полештадив сейчас переходит в мызу Кнышин, а далее будет следовать на Крышно, Татары, Тыкоцин.

7) Распоряжением начальника связи дивизии полевые телефонные станции будут открыты в с. Длуголенка и Крышно.

8) Первые срочные донесения прислать по выполнении полками поставленных им первоначальных задач.

9) Снабжение огнеприпасами из артлетучки на ст. Кнышин.

10) Больных и раненых направлять в дивизионный перевязочный отряд в м. Кнышин.

11) Заместители: Начальник Штаба, Комполка 30 стр.

12) Получении и исполнении сего донести.

Подписи.

Ш. Кому Командиру 6-й стрелковой дивизии

1923 г. 17 февраля мес. 12 час.

№ 00.

Место отправления с. Кнышин.

Карта 2 версты в дюйме.

Противник занял Тыкоцин и энергично переправляется на правый берег Нарева. Дивизии дана задача, очистить правый берег р. Нарев от противника на участке между р. р. Наресля и Яскранка, имея ввиду в дальнейшем овладение м. Тыкоцин и развитие наступления в общем направлении на с. Липники для облегчения положения II корпуса. К выполнению этой задачи дивизия сейчас приступает. Первоначальной целью ставлю себе выход на фронт Длуголенка—Крышно.

Полештадив 10 сейчас переходит в мызу Кнышин, а в дальнейшем будет следовать по дороге Крышно—Тыкоцин. Желательно сомкнуть телефонно-телеграфную связь полештабов 10 и 6 у жел. дор. казармы, что восточнее с. Новоселки.

Подписи.

IV) Словесные приказания *дивизиону* о переходе сап-роты в с. Крышно, о высылке инженерной разведки на с. Горы.

ЗАДАЧА НА НАСТУПАТЕЛЬНЫЙ БОЙ.

Карта 10 в. в дюйме лист 9.

„ 2 в. „ „ ряды XIX, XX, листы 11, 12.

А. Общая обстановка.

В дополнение и развитие общей обстановки, указанной в задаче на выработку решения, к исходу 12 января в штабе XXII стр. корпуса имеются следующие сведения об обстановке на фронте армии: на участке XXVIII и XVII стр. корпусов без перемен; противник держался пассивно, усиленно укрепляясь на своем фронте, нажим противника на III стр. корпус ослаблен; слабая атака противника на Замбров была отбита; к вечеру 12 янв. обнаружился частичный отход противника перед фронтом 55 стр. дивизии (III корпуса), особенно перед ее правым флангом.

Б. Общая обстановка на фронте XXII стр. корпуса к исходу 12 января.

(Смотри схему № 3).

18 стр. дивизия после упорного боя заняла фронт С—Якубовента, Влосты-Ольшанка, Жаки, понеся при этом значительные потери. Противник отошел на заранее подготовленную полевою позицию на фронте Б.-Бжезницкая, Мыстки-Рим, отметка 69,30, отметка 74,1, юговосточная опушка леса Камень-старый.

65 стр. дивизия с боем заняла фронт Жаки (исключительно), с.с. Лазы, Заблотная, Д.—Херубины, но далее продвигаться не могла. Противник отошел на заранее подготовленную позицию по опушке леса Камень-стар., местами усиленную проволочными заграждениями, и оказывает упорное сопротивление. Атака, поведенная к вечеру 12 сего января на участок позиции противника у с. Д.-Гоголи, окончилась

неудачей. Части 65 стр. дивизии приводятся в порядок на вышеуказанном фронте.

В. Частная обстановка на фронте 64 стр. дивизии к исходу 12 января.

Совершая марш-маневр в направлении на г. Замбров, 64 стр. дивизия с утра 12 января вошла в соприкосновение с сильной колонной противника, наступавшей от с. Струмяны через с. Росохаты-Костельныя, что привело к встречному бою между ними.

В результате этого боя противник, понеся тяжкие потери, был опрокинут, и дивизия, тесня и преследуя его, к исходу 12 янв. заняла фронт Росохаты-Костельныя, треугольная роща между с. Росохаты, с. З.-Кштенки, с. З.-Свенхи и с. Г.-дужие, держа вправо тесную связь с левым флангом 65 стр. дивизии (у южной окраины с. Росохаты—Нартолты), а влево войдя в связь с разведкой 165 стр. полка (правофланговый полк 55 стр. дивизии).

Пешая разведка полков 64 стр. дивизии, высланная вперед для поддержания соприкосновения с противником, к исходу 12 января обнаружила, что с.с. Качин-стар., Качин-Гербасы от противника свободны. Пытаясь продвинуться далее, она наткнулась на густую сеть полевых караулов противника и была встречена сильным огнем со стороны с.с. Струмяны, Волька-голая, З.-Крамки.

Г. Положение частей 64 стр. дивизии к исходу 12 января.

191 стр. полк на фронте Р.-Нартолты, Р.-Залесье, восточная опушка вышеуказанной треугольной рощи до истока лоцины, идущей от Р.-Залесье. 190 стр. полк от буквы К Качин-стар. до северной окраины вышеупомянутой рощи исключительно. 192 стр. полк от северной окраины упомянутой рощи до с. Г.-дужие включительно.

64 кав. полк и две бронемашины в с. Олдаки держат связь с 55 стр. дивизией.

2 легкие и одна гаубичная батареи южнее надписи ф. Д.-Садлы.

Одна легкая батарея южнее надписи Зарембы—Бендуги.
2 гаубичные батареи южнее надписи Д.-Родзонки.

Тяжелый артиллерийский дивизион южнее надписи Шепеляки.

Головные эшелоны легкого гаубичного и тяжелого парков ф. Б.-Коски.

Отряд легких танков п. Чижев.

Дивизионный перевязочный отряд п. Чижев.

Полештадив ф. Чижев-Сутки.

Основной штаб дивизии пос. Цехановец.

Связь полевого и основного штабов по аппарату Морзе.

Связь основного штаба со штабом корпуса—по аппарату Морзе.

Прочие учреждения дивизии располагаются согласно ранее данных задач.

Д. Прочие сведения, имеющиеся у командира 64 стр. дивизии к исходу 12 января.

1. Расположение частей 55 стр. дивизии.

165 стр. полк—на фронте Грохи-Погожель—Осовец.

164 стр. полк—на фронте Осовец (исключительно) Г. дв. Лясковец (включительно).

II бат. 163 стр. полка—на фронте Г. дв. Лясковец (исключительно) и ф. Воля-Замбровская (включительно).

Дивизионный резерв—III-й бат. 163 стр. полка—с. Чартозы.
Полевой арт. дивизион—в районе западнее с. Осовец. Гаубичный дивизион—в районе с. Длугобож.

55 кав. полк, за исключением одного эскадрона в распоряжении комкора III.

После 16 часов обнаружен отход противника перед правым флангом дивизии.

Разведкой установлено, что он отошел на заранее подготовленную позицию по фронту Рыкачи, юго-западная опушка леса между с.с. Рыкачи и З.-Кромки, с. З.-Кромки.

К рассвету 18 января части 55 стр. дивизии предполагают занять прежний фронт дивизии: Бранчево-Сежспуты (исключительно), отметка 64,1.

Полевая телефонная станция дивизии к рассвету 13 января будет открыта в селе Пшедецко-Мрочки, куда Комдив 55 стр. просит подвести провод.

В предшествующих боях на фронте 55 стр. дивизии взяты пленные первой дивизии синих (1-го, 2-го и 3-го пехотных полков)—они показывают, что в предшествующих боях их дивизия понесла сильные потери, и в ней наблюдается разложение на почве недоверия солдат к командному составу и сознания бесполезности борьбы солдат за чуждые им интересы.

(Получено 23 час. 45 м. с разездом для связи в ф. Чижев-Сутки).

2. Расположение частей 65 стр. дивизии.

Кому *Командиру 64 стр. дивизии.*

1923 г. 12 января мес. 21 ч.

№ 00.

Место отправления с. *Новавесь.*

Карта 2 в. в дюйме.

С наступлением темноты 65 стр. дивизия заняла фронт: 195 стр. полк—с. Жаки (исключительно), с. Лазы (включительно).

194 стр. полк—с. Каски, с. Заблотная, с. Херубины вел.

193 стр. полк—с. Д.-Херубины, с. Росохаты-Нартолты (исключительно).

Полевая и гаубичная артиллерия дивизии в районе с. Михалки. Противник отошел на опушку леса Камень-стар., где держится упорно на заранее подготовленной позиции, местами усиленной проволочными заграждениями в 1—2 кола.

Атака 194 стр. полка на с. Д.-Гоголи успехом не увенчалась, и он отошел в исходное положение.

Полагаю, что большие результаты можно достигнуть совместной атакой вашего правого и моего левого фланга в общем направлении на с.с. Струмяны, Свенцк Вел.

В течение дня боя на фронте дивизии взяты пленные всех трех полков 8-й пех. дивизии синих (22, 23; 24 пех. полков); пленные показывают, что дивизия занимала фронт Д.-Херубины, Лазы, Жаки, в течение двух дней оборудовав

главную линию сопротивления на фронте опушка леса Камень-стар., Домброва—Доленги. Дивизия принадлежит к составу, войск противника, ведущих бой против III стрелк. корпуса.

В задачу дивизии входит обеспечение этих войск с юга во время их наступательной операции против III корпуса красных. Дивизии приказано упорно обороняться на ее главной позиции, которая укреплялась в течение двух дней.

Подписи.

(Получено по линии полевого телеграфа, наведенной ротой связи 65 стр. дивизии к 22 часам до п. Чижев).

3. Выдержки из доклада начальника штаба 64 стр. дивизии командиру дивизии.

а) Расположение частей дивизии и ее главнейших учреждений см. отдел 4.

б) В бою 12 янв. захвачено пленных—400 солдат и 20 офицеров; 10 тяжелых, 20 легких пулеметов, 4 полевые орудия.

Пленные принадлежат составу 1-го пех. полка (1-й пех. дивизии синих), 46, 47, 48 пех. полков (12 пех. дивизии синих) и 22 пех. полка (8-й дивизии синих).

Пленные 1-го пех. полка показали, что они принадлежат к составу 3-го батальона этого полка, который в качестве заслона с юга был выдвинут в район с.с. З.-Вархолы, З. Свенхи в то время, как главные силы полка вели атаку на Грохи—Погожель (против правого фланга 55 стр. дивизии).

Пленные 22 стр. полка принадлежат фланговой заставе 22 полка, главные силы которого действуют на фронте 65 стр. дивизии.

Пленные 12-й пех. дивизии синих показывают, что их дивизия находилась в армейском резерве в с. Менженин, откуда к вечеру 11 янв. перешла в район с. Медусы и вступила в подчинение командования IV корпуса синих, ведущего бой на фронте Грохи—Погожель—Замбров.

На рассвете 12 янв. дивизия двинута была, из района Медусы—Литва по дороге на Свенцк Вел., Струмяны, Росохаты, на фронт Олдаки—Анджеево и далее—в общем направлении на Сребрна для действий в охват правого фланга и в тыл III стр. корпуса.

Наступление нашей дивизии с юга принудило 12-ю пех. дивизию переменить направление движения на п. Чижев.

Перед началом боя в ротах насчитывалось до 100—120 человек.

В бою дивизия понесла крупные потери, некоторые роты 47 пех. полка уничтожены почти полностью.

Пленный офицер 48 пех. полка показывает, что накануне отдано было приказание собирать жителей окрестных деревень для устройства тыловой позиции, которая будто бы намечалась по линии Рыкачи, З.-Кромки, Волька-Голая, Струмяны.

В войсках 12 пех. дивизии давно замечается сильное недовольство на почве розни между командным составом и солдатами. Солдаты утомлены войной и не желают сражаться за чуждые интересы. В 48 пех. полку недавно были волнения, закончившиеся арестом зачинщиков. Выставлялись требования о немедленном окончании войны, демобилизации и передаче земли, фабрик и заводов трудящимся. Часть офицерского состава колеблется; офицерство, политорганы и попы ведут усиленную агитацию на тему о красном империализме большевиков, продразверстке и жестоком обращении с пленными. Агитация эта не встречает успеха в солдатской массе. Высший командный состав авторитетом не пользуется. Обмундирование удовлетворительно. В снабжении продовольствием наблюдаются частые перебои. Снабжаются огнеприпасами обильно. Настроение подавленное и колеблющееся.

в) Наши потери распределяются так: 190 стр. полк—10 человек комсостава, 3 человека политсостава и 150 стрелков ранеными и убитыми.

191 стр. полк—22 чел. комсостава, 5 чел. политсостава, 300 стрелков ранеными и убитыми.

192 стр. полк—3 чел. комсостава, 1 чел. политсостава, 50 стрелков ранеными и убитыми.

Артиллерия—2 чел. комсостава, 10 артиллеристов ранеными и убитыми.

64 кав. полк—11 чел. комсостава, 5 кавалеристов ранеными и убитыми.

г) Батареи и полковые патронные двуколки пополнили возимый запас огнеприпасов из первых эшелонов парков. В настоящее время пополняются эти последние.

д) Настроение хорошее; все стремятся скорее покончить с противником; несколько слабее в 191 стрел. полку (большие потери).

4. П Р И К А З

XXII стрелковому корпусу.

(Карта 10 и 2 в. в дюйме).

№ 00

с. Побикры.

13 января 1923 г. 00 час. 30 м.

I. Противник, ослабленный боями последних дней, перешел к обороне на всем фронте армии и на некоторых участках фронта усиленно укрепляется.

Войска XXII стр. корпуса имели в бою 12 января значительный частный успех.

II. С рассветом 14 янв. наша армия переходит в решительное наступление с целью отбросить противника за р. Нарев.

III. Вверенному мне корпусу приказано наступать в общем направлении на Менженин и к исходу 14 с. янв. выйти на фронт п. Мазовецк—п. Яблонка (оба пункта включительно).

Правее нас—XVII стр. корпус 14 янв. сковывает противника частными атаками на своем фронте, а 15 янв. переходит в решительное наступление, нанося главный удар своим левым флангом от Соколы на Менженин.

Левее нас—III стр. корпус с рассветом 14 янв. переходит в решительное наступление в общем направлении на Менженин, имея ближайшей задачей к исходу 14 янв. выйти на фронт Яблонка (исключительно)—с. Цециорки.

IV. Я решил, сковывая противника в центре, нанести главный удар на п. Яблонка и вспомогательный—на п. Мазовецк, окружив группу противника в районе леса Камень-стар., влияющуюся в общий фронт корпуса.

Приказываю:

а) Командиру 18 стр. дивизии в течение 13 сего января развить достигнутый успех, выправив свой правый фланг занятием фронта Б.-Бжезинския, Мыстки-Рим, а с рассветом 14 янв. перейти в общее наступление, имея конечной целью на 14 янв. занятие фронта Мазовецк, Брыки, Домброва — Доленги.

б) Командиру 65 стр. дивизии приступить к укреплению занятого им расположения, тревожа противника усиленными поисками разведчиков на всем своем фронте.

С рассветом 14 янв. перейти в наступление на участок позиции противника у Д.-Гоголи и овладеть им, имея в виду дальнейшее наступление на Т.-Жохп.

Командиру 65 стр. дивизии до рассвета 13 сего января вывести в резерв один стрелк. полк и полевой артиллерийский дивизион его дивизии и передать их в распоряжение командира 64 стр. дивизии с таким расчетом, чтобы к вечеру 13 сего января эти части могли прибыть на участок 64 стр. дивизии.

Передачу произвести по взаимному соглашению Командиров 65 и 64 стр. дивизий.

в) Командиру 64 стр. дивизии, произведя необходимые перегруппировки и разведки в течение 13 сего января, с рассветом 14 сего января атаковать находящегося на его фронте противника в общем направлении на п. Яблонка в связи с правым флангом III стр. корпуса, который будет наносить главный удар в общем направлении на с. Вдзеньконь, и к исходу 14 сего января выйти на фронт Медусы Литва, п. Яблонка.

V. В подчинение Комдиву 64 поступает с рассветом 13-го сего января 5-я авиационная разведывательная эскадрилья, расположенная на аэродроме у п. М. Цехановец.

Задания, поставленные эскадрилье на 13-е января по разведке группировки противника в районе Соколы, Тыкоцин, Ломжа, Снядово и по фотосъемке неприятельских позиций на всем фронте корпуса и 55 стр. дивизии, остаются в силе.

VI. Бронепоезда №№ 123, 124 переходят в подчинение командира 65-й стр. дивизии и к исходу 13 с. января должны

прибыть на ст. Чижев, где и получить от него дальнейшие указания.

VII. Разграничительные линии:

а) между 18 стр. и 65 стр. дивизиями: Шубы, Жаки, Брыки, Мецихи, Осипы Стар., Осипы Нов.,—все пункты для 18 стрелк. дивизии.

б) Между 65 и 64 стр. дивизиями: Кутылово-Перыси—С.-Клявы, Д.-Херубины, Свенцк Вел. Т.-Жохи, Т.-Волька,—все пункты для 65 стр. дивизии.

в) Между 64 и 55 стр. дивизиями: Анджеево, З.-Вархолы, З.-Горы-Лесные, З.-Кромки, П.-Яблонка,—все пункты для 64 стр. дивизии.

VIII. К исходу 13 сего января тел.-телефонные ст. штаба корпуса открываются в с. с. Домбровка, Ново-Весь. З. Боленды.

IX. Полевые Штабы дивизий располагаются по усмотрению начальников дивизий.

X. Полевой Штаб корпуса к исходу 13 го сего января переходит в п. Цехановец.

XI. Донесения до 24 час. 13 янв. присылать в с. Побикры, а после—в пос. Цехановец.

XII. Тыловые учреждения корпуса располагаются, согласно приказа по корпусу № 00.

XIII. Заместители: Командиры 64 и 18 стр. дивизий.

XIV. О получении сего донести.

Подписи.

(Получено в 3 часа 13 янв. с нарочным мотоциклистом из основного Штаба дивизии).

5) Выдержка из показания перебежчика унтер-офицера 48 пех. полка синих, перешедшего на нашу сторону на участке 191 стр. полка в районе с. Качин-Стар. утром 13 с. января:

48 пех. полк занимает участок позиции от отметки 70,2 включительно до опушки леса, что южнее с. Струмяны исключительно. На участке полка имеется одна линия окопов в рост. На высоте с отметкой 70,2 устроен кольцевой опорной

пункт, который усиливается проволочными заграждениями. В тылу окопов нет.

На участке полка стоят две полевых и одна гаубичная батарея—севернее и южнее с. Свенцк Вел. Гаубичная батарея стоит южнее с. Свенцк Вел., правее находится 47 пех. полк той же дивизии, левее—22 пех. полк 8 пех. дивизии. В полковом резерве находятся две роты, расположенные в Г. дв. Свенцк Вел.; там же и штаб полка.

В бою 12 января 3 батальон, к составу которого принадлежит перебежчик, понес большие потери. В ротах не более 60—70 штыков. Настроение подавленное, солдаты воевать больше не хотят. Полку приказано упорно обороняться. Комсостав обнадеживает скорым прибытием подкреплений и союзных войск, но этому не верят.

6) Сводка разведывательных данных за 13-е января.

На фронте 64 стр. дивизии противник занимает фронт западная окраина с. Струмяны до опушки леса Камень-стар. по гребню высот южнее с. Волька Голая до с. З.-Кромки.

У южной окраины с. З.-Кромки в районе отметки 70,2 и на западной окраине с. Струмяны видны проволочные заграждения в 1—2 кола. В течение ночи на позиции противника был слышен шум и он усиленно окапывался. Главная позиция противника прикрыта цепью полевых караулов и застав, выдвинутых вперед на 700—800 шагов; за их линию нашей разведке проникнуть не удалось.

В течение дня тяжелая артиллерия противника несколько раз вела редкий огонь из района Медусы Сток, отметка 70,46. Со стороны с. Свенцк Вел. стреляли две полевых и одна гаубичная батареи.

Пулеметные гнезда противника обнаружены на южной окраине с. З. Кромки на высоте с отметкой 70,2, у мельницы, что севернее с. Струмяны, у южной окраины с. Струмяны, на пеходящем углу опушки леса Камень-Стар., что западнее надписи „Кир“. Воздушная разведка обнаружила слабое скопление обозов противника в пос. Яблонка и Медусы Литва и слабое движение по дорогам от этих пунктов к позиции противника.

7. Дополнительной телеграммой начальника Штаба XXII стрелк. корпуса в распоряжение командира 64 стр. дивизии поступают корпусная инженерная рота и привязной аэростат, которые к исходу 13 января выгрузятся на ст. Чижев.

Е. План занятий.

А) Организация дополнительной разведки (авиационная, пехотная, артиллерийская, инженерная и проч. специальных родов войск. Проходится на эпизодических лекциях и занятиях.

Б) План боя (в зависимости от данных дополнительной разведки и приказа по корпусу. а) Идея боя. б) Распределение сил для боя. в) Выбор направления главного и вспомогательного ударов. г) Обеспечение флангов. д) Резерв (его сила и месторасположение). е) Места штабов и Начальников. ж) Необходимые, согласно плана боя, перегруппировки.

В) Выбор ближайшего объекта для действий на участке дивизии и последующих.

Г) Распределение, назначение и задачи артиллерии.

Д) Занятие исходного положения и подготовка его.

Е) Приказ по дивизии для боя (полосы наступления полков и их границы; ближайшие и предполагаемые дальнейшие цели полков. Распределение артиллерии и ее задачи. Резерв командира дивизии. Местопребывание командира дивизии во время боя. Связь на поле сражения и с соседями. Распоряжения по устройству тыла и питанию огнеприпасами. Задачи коннице, бронесилам, воздухофлоту).

Ж. Программа работы специалистов.

А. *Артиллерия.* а) Оценка местности с точки зрения наилучшего использования артиллерии (обзор, обстрел, командование; сочетание удобных мест расположения артиллерии с путями наступления для пехоты).

б) Выяснение технических средств; количество и перегруппировка артиллерии, придача ей вспомогательных средств (воздухоплавательных, авиационных и средств связи).

в) Распределение артиллерии, в зависимости от возлагаемых на нее задач (план борьбы с артиллерией противника, разрушение искусственных препятствий, опорных пунктов, пулеметов, поражение тылов, воздухооборона).

г) Соображения по обеспечению боевыми припасами и их подвозу.

д) Детальный план артиллерийской подготовки в связи с действиями пехоты в отношении времени и целей действий.

е) План действий во время решительной атаки (подвижной заградительный огонь).

Б. Бронесилы.

а) Оценка местности на участке главного удара дивизии в отношении пользования бронечастей.

б) Выбор возможных пунктов (участков) для действия (прорыва) бронечастей.

в) Подвод и сосредоточение бронечастей для удара.

г) Направление и глубина удара бронечастями.

д) Помощь бронечастями другими техническими войсками (инженерная подготовка путей следования бронечастей, маскировка исходных позиций, борьба воздушного флота и артиллерии с противоброневого артиллерией противника).

е) Организация специальной разведки.

ж) Организация необходимой связи.

з) Окончательное установление участка атаки.

и) Тип атаки: внезапная—при помощи одних бронечастей; с артиллерийской подготовкой и последующим введением в дело бронечастей; параллельная—на одном участке бронечастей, на другом—артиллерийская подготовка.

В. Инженерная часть.

а) Учесть предстоящую саперную работу по обеспечению сосредоточения сил и средств на направлении главного удара (мосты для тяжелой артиллерии; тонкие места для танков и проч.).

б) Тоже что в пункте „а“, в отношении дороги для танков от пункта выгрузки (ст. Чижев); саперная рота при последней.

в) Тоже, что в пунктах „а“ и „б“ для танков и артиллерии в отношении обеспечения продвижения вперед после захвата первой линии обороны противника.

г) Меры маскировки направления главного удара (широкие ложные окопные работы и проч.).

д) Применение сапер (дивизионные саперные роты всегда при своих дивизиях). Широкое участие в разведке позиции как в составе пехотных разведывательных партий, так и самостоятельно; цель — нащупать флангирующие установки, разыскать их, наметить мертвые пространства и проч.

К началу боя роты сосредоточить в руках дивизионных инженеров, кроме партий, выполняющих специальные задания. Содействие танкам по устройству переходов, заготовка колеб на случай, если атака захлебнется и потребуются зарываться самим.

е) Указание дивизионному инженеру об организации ближайших складов (провода, колья, мешки) для быстрой подачи всего, что потребуется и соображения о способах сосредоточения этих материалов в склады.

ж) Фортификационное оборудование исходного положения
Г. Воздухофлот.

а) Задание воздушной разведке на 13-е января и аэро-фотосъемка.

б) Организация содействия авиации артиллерии.

в) Как использовать авиосилы 14 янв. в роли боевиков; куда и в какой момент направить главный удар; общие и частные задачи боевиков. Содействие их бронесилам.

г) Организация постов воздушного наблюдения.

д) Задача авиации (директива и отдельные задания).

Д. Связь.

а) Место наблюдательного пункта командира дивизии (если он будет).

б) Оборудование с ним связи по нескольким линиям (не менее двух).

в) Где намечается место полевого Штаба дивизии в случае успеха атаки (приблизительно).

г) Сосредоточение запаса имущества связи к местам Штабов полков.

д) Организация связи пехоты с артиллерией (делегаты связи).

е) Связь с аэродромом и аэростатом.

ж) Предусмотреть организацию связи 65 стр. дивизии и 55 стр. дивизии 14 января в момент продвижения вперед.

3. Порядок выполнения работ слушателями.

От слушателей требуется исполнить:

1) Распоряжения, донесения и извещения на 13 января (какие признано будет сделать нужным в письменной форме).

2) Приказ о перегруппировке дивизии и занятии исходного положения (если не будет это сделано отдельными приказами).

3) Приказ 64 стр. дивизии на 14 янв. (приказ для боя).

4) Распоряжения начальнику артиллерии дивизии в письменной форме.

5) Директива начальнику воздушных сил на 14-е января (письменно).

6) Директива начальнику бронечастей (если о них не будет оговорено в приказе).

7) Указания дивизионному инженеру (письменно).

8) Указания начальнику связи (письменно).

9) Указания дивизионному врачу (письменно).

10) На двухверстной карте схематически показать расположение всех частей дивизии и подробно всей артиллерии и бронечастей в исходном положении перед началом атаки 14 января.

И. Дополнительная данная.

Групповые руководители дают слушателям вводную данную, что в их распоряжение с 20 часов 13 января переходит 195 стр. полк 65 стр. дивизии и 65 легкий артдивизион, сосредотачивающиеся к этому времени в с. Михалки (см. приказ по корпусу). Связь с Михалки с пос. Чижев — по телефону.

Разбор задачи на наступательный бой.

I. Идея операции.

Огромное большинство решило наносить главный удар левым флангом дивизии, что более или менее ясно выражено соответствующей группировкой войск. В силу соображений, приведенных в прилагаемом ниже решении — таково же и решение кафедры. Есть одно решение, проводящее идею нанесения главного удара правым флангом дивизии с последовательным захождением его правым плечем вперед в направлении на п. Яблонка; маневр более сложный, но скомпанован автором решения так, что также дает шансы на успех. Наконец, есть одно решение, наносящее главный удар в центр расположения противника; с ним нельзя согласиться хоть бы только уже по тому, что автор его совершенно не предусматривает мер обеспечения дивизии от того огневого мешка, в который она попадает.

II. Подготовка операции.

Под этим разумеем: 1) дополнительную разведку, 2) необходимые перегруппировки, 3) занятие исходного положения.

1. *Дополнительная разведка.*

Как общее замечание следует отметить: стремление командира дивизии вторгнуться в сферу деятельности своих командиров полков. Некоторые подробно выписывают целые абзацы из курса тактики, относящиеся к этому вопросу. Иные к пехотной разведке, преследующей цели и интересы наступающей пехоты, присоединяют начальника артиллерии, которому ставится, например, задача: „разведать подступы к позиции противника“. Подступы интересны для пехоты, но вовсе не для начальника артиллерии, которого могут и должны интересовать совершенно другие сведения; например, удобство наблюдения с таких-то и таких-то пунктов,

видимость неприятельского расположения, его оборонительные сооружения и проч. Некоторые указывают и самый способ ведения разведки: „произвести усиленную разведку“. Усиленная разведка подразумевает добывание сведений с боем; иногда в нее назначаются значительные силы и даже им придается артиллерия. Случаи ее применения в условиях значительного удаления противников друг от друга для прорыва завесы, для прорыва охранения противника выдвинутого далеко на какой-нибудь местный рубеж; при действиях против изолированных авангардов противника и пр. Здесь, в условиях непосредственного почти соприкосновения с уже развернувшимся и занимающим укрепленную позицию пр-ком, введение в дело разведки более крупных сил не привело бы к цели: они все равно были бы отбиты противником, либо это привело бы к завязке боя в не желательных для нас условиях; поэтому рассчитывать в таких случаях приходится не на силу, а на *скрытность* разведки; а следовательно лучше вести ее мелкими партиями или даже отдельными ловкими разведчиками. Особенно это важно в ночь накануне нашей атаки, чтобы заглушить в противнике все подозрения о предстоящей атаке.

Детализируя задания по разведке для каждого полка, командир дивизии лишает командиров полков крайне необходимого им органа, ибо фактически командиры полков, а не он, поведут свои полки в наступление. Постановка задач в иных случаях органам разведки пехоты такова, что может быть выполнена силами целой дивизии: например, выяснить силу, состав и расположение противника на позиции.

В условиях данной обстановки мы считаем, что более правильно было бы, если бы командир дивизии дал своим полковым командирам разведывательные полосы, которые совпали бы с полосами их будущего наступления, может быть дал бы им задание разведать подступы к противнику и его расположение в пределах их разведывательных полос и поставил бы им задачу захватить контрольных пленных, чтобы убедиться, не произошло ли изменений в расположении противника непосредственно перед нашей атакой.

В постановке разведывательных задач воздухофлоту, которые задались очень обширными целями в армейском масштабе, обратив сравнительно малое внимание на то, что непосредственно делается перед фронтом их дивизии.

Не редки решения где разведка подступов и поля боя для танков поручается дивизионному инженеру, это совсем не его дело. У нас точно не выяснены еще взаимоотношения и подчиненность танковых частей, но во Франции танки и пехота считаются одним родом оружия. Поэтому вышеуказанную задачу можно было поручить либо тому пехотному начальнику, которому будут приданы танки во время атаки, либо начальнику танкового отряда, которого для этой цели можно заранее было вызвать вперед.

2) Перерутировки.

В отношении значительного большинства решений нельзя сделать никаких особых замечаний; при производстве их соблюден расчет времени и пространства. Некоторая часть решавших ставит полк 65 стр. дивизии на участок вспомогательного удара, а всеми полками 64 стр. дивизии действует на направлении главного удара. Решение разумное и имеющее все сильные стороны, но дело в том, что расчет времени и пространства, если и позволяет с трудом это сделать путем форсирования сил 195 стр. полка, то неустранимой является та невыгодная сторона этого решения, что 195 стр. полку утром же приходится атаковать противника на неизвестной местности и в неизвестном для него расположении, в то же самое время и смененный им полк оказывается в таком же положении на противоположном фланге дивизии; таким образом, к моменту решительных действий 2 полка у командира дивизии оказываются действующими в незнакомой обстановке. Указанные соображения легли в основу нашего решения, которое совпало с решением большинства о назначении полка 65 стр. дивизии прямо в дивизионный резерв.

Есть одно решение, являющееся прямо-таки непонятным: 2 полка, стоящие рядом, для чего-то меняются местами, причем фланги у них перепутываются.

3) *Занятие исходного положения.*

Большинство учло правильно необходимость подравнять полки перед началом атаки дивизии, учитывая их различное удаление от противника и выгоды под покровом почной темноты сблизиться с противником, что избавит нас и от излишней траты снарядов, которые всегда следует беречь, и от излишних потерь. Выбор рубежа для исходного положения должен удовлетворять следующим условиям:

- а) он должен давать известные выгоды на местности,
- б) быть достаточно приближен к противнику,
- в) но удаление его все-таки должно быть настолько достаточно, чтобы полки имели возможность без особых помех со стороны противника спокойно на нем устроиться и окопаться. Таковым требованием, на наш взгляд, совпавшим со мнением большинства, удовлетворил рубеж: Качин-Стар. Качин-Гербасы, З.-Кштенки.

Наше решение также совпало с решением большинства в том отношении, что это выдвижение надлежало произвести не слишком рано, учитывая невыгодные стороны местности в районе с. Качин-Гербасы, и обязательно под покровом ночной темноты, а именно в ночь с 13-го на 14-ое января.

Учитывая тонкость выполнения всяких ночных операций и эту операцию, в сущности саму по себе простую, следовало урегулировать, во избежание ночных недоразумений различного свойства, назначением часа, к которому надо было занять исходное положение. Наконец, особенно надлежало указать полкам на необходимость закрепиться на вновь занятом рубеже.

Единичные решения пошли слишком далеко вперед в этом отношении. Один автор указывает, например, одному из своих полков занять исходное положение в 100 шагах от противника, т.-е. на дистанции штурма; он забывает, что главная линия сопротивления противника обеспечивается сторожевым охранением, которое на пол версты выдвинуто вперед и несомненно поднимет тревогу. Таким образом, полку придется далее подвигаться уже под огнем с главной

позиции противника, потом залечь перед нею и не будучи, вернее всего, в состоянии окопаться, всю январьскую ночь пролежать перед позицией противника. В каком состоянии будет этот полк, если даже эта операция ему и удастся, на утро в час решительной атаки?

Наконец, некоторое количество решений (очень малое) предусматривает переход в наступление из того положения, которое дивизия заняла вечером 12 января. Отрицательные стороны этого способа действий выясняются из сопоставления их с выгодами приобретаемыми нами при предварительном сближении с противником под покровом ночной темноты. При таком способе действий атака дивизии для одновременности штурма должна быть точно рассчитана во времени, учитывая различное удаление полков от объектов их действий, чего однако авторы указанного решения не сделали.

III. Распределение сил и средств в зависимости от общей идеи операции.

Значительное большинство решений идею о нанесении главного удара левым флангом дивизии подтверждает соответствующим распределением сил и средств, которое сводится к следующему: главный удар наносят два полка; на направлении главного удара, на левом фланге или за левым флангом, полк дивизионного резерва. Наше решение совпало с решением большинства. Есть единичные решения, разделяющие дивизионный резерв на две группы за правым и левым флангом боевого порядка. Такое решение, ослабляя основную идею операции не дает особых практических выгод, ибо фронт дивизии не настолько широк, чтобы была нужда в групповом расположении резервов. Наконец, очень немногие располагают дивизионный резерв за центром боевого порядка, притом в 6 в. от места, где наносится главный удар. При таком решении можно сказать заранее, что общий резерв запоздает для участия в решительном акте первоначальной операции, если бы в этот момент понадобилось его содействие.

У большинства, согласно основной идее операции, большая часть технических средств (артиллерия, танки, бронемашины) стянуты к левому флангу, что сделано и нами в нашем решении. Но есть единичные решения, направляющие свои бронечасты на участок вспомогательного удара и тем ослабляющие силу удара на главном направлении. Некоторые дробят свои бронесилы по фронту; их у нас вовсе не так много, чтобы мы могли себе позволить эту роскошь. Наконец, есть одно решение, совершенно отказывающееся от такого могучего средства, как бронечасты, в решительный момент атаки, путем оставления их в резерве.

Из всех рассмотренных решений необходимо остановиться только на одном, в котором идея выраженная в решении командира дивизии не находит себе подтверждения в распределении для этого войск. Считая главным направлением: направление З.-Кромки, п. Яблонка, автор на это направление пускает два полка, но также двумя полками он атакует противника почти прямо в восточном направлении: получаются два равносильных удара, притом в расходящихся направлениях.

IV. Нарезка полос для наступления. Ширина их.

Как общее замечание следует указать, что в нарезке полос для наступления непосредственно атакующих войск, идея решения выразилась слабее. Меньшинство лишь ясно выразило свою идею, соответственно с'узив полосы наступления полков на участке главного удара, большинство нарезало своим атакующим полкам три равновеликих полосы для наступления. Наше решение в этом случае совпало с решением меньшинства.

Два решения в этом отношении обращают на себя внимание: одно дает полосу для наступления полку, наносящему главный удар, в 400 шагов, другое растягивает полк на направлении главного удара на 7 верст. Оба решения характерны по своим противоположным крайностям, о которых мы уже много говорили на прошлых разборах.

V. Форма наступления. Внутреннее единство атаки.

Большинство прибегло к равномерному продвижению вглубь расположения противника, причем глубина проникновения одинакова на направлениях главного и вспомогательного ударов. Меньшинство более определенно выражает свою основную идею соответствующим расположением войск по завершении ими первых очередных задач: из уступов слева с более глубоким проникновением в расположение противника на направлении главного удара. Наше решение в этом случае также совпадает с решением меньшинства, потому что такое положение дивизии дает ей большую гибкость в маневрировании в северо-восточном направлении. Само собою разумеется, что это уступное расположение не должно доходить до утрировки; тесное взаимодействие и огневая связь между этими уступами должны быть обеспечены. В этом отношении мы остановимся на примере, который, на наш взгляд, является извращенной формой применения уступов.

Автор этого решения, главный удар двумя полками наносит на фронт Волька-Голая—З.-Кромки протяжением в $3\frac{1}{2}$ версты. Сама атака организована следующим образом: когда полки, наносящие главный удар, овладеют указанным фронтом, тогда на направлении вспомогательного удара на фронт Качин-Старый, отм. 68 (на некоторых картах отметка 67,5) выдвигается на расстояние около $\frac{1}{2}$ —1 версты стрелковый полк, который открывает интенсивный огонь по противнику — (расстояние между обоими уступами около $3\frac{1}{2}$ верст); по занятии фронта Качин-Старый—отм. 68 полки на направлении главного удара вновь делают скачек вперед и за ними следом опять несколько продвигается полк на направлении вспомогательного удара, вновь оставивается и вновь открывает „интенсивный огонь“—получается известный силогизм формальной логики, но только наизнанку: „черепаша никогда не нагонит Геркулеса“.

Схематизированный этот способ действий дает следующую картинку:

Ясно, что при таком положении, противник с фаса своего расположения Волька-Голая, Струмяны, возьмет под губительный фланговый огонь правый фланг полков, наступающих на главном направлении и сорвет атаку их, если они будут стремиться выполнить приказ, а вернее им придется приостановиться, гораздо ранее, как только они почувствуют огневое давление противника на свой правый фланг.



Черт. № 5.

Выгоды уступного расположения достигаются на поле сражения не одновременным назначением часов атаки, что ведет только к изолированным и часто отбиваемым атакам, а назначением атакующим частям различной глубины проникновения в неприятельское расположение; там уступность вполне уместна, ибо после всякой удачной атаки части хоть и короткий момент, может быть, находятся в состоянии отвечающем обороне, а не атаке, например, устраиваясь и готовясь к достижению новых задач. Не все правила стратегии применимы к полю сражения. Мы лично не знаем ни одного удачного случая атаки там, где она, предпринятая

на определенном участке поля сражения, не была точно согласована во времени. Поэтому мы в своем решении разделили точку зрения большинства, которое начало атаку одновременно и на направлениях главного и вспомогательного ударов. Активным образом действий, хотя бы и на самых второстепенных участках, мы скорее достигаем реальных результатов „сковывания“ противника, чем стрельбой хотя бы и самой интенсивной.

VI. Постановка боевых задач.

В этом отношении можно признать, что коллективно мы сделали известный шаг вперед по сравнению с недавним прошлым. Можно сказать, что идея постановки себе ряда промежуточных задач на местности и в совокупности своей составляющих боевую задачу данной войсковой части на текущую операцию усвоена большинством. Большинство решений, с которыми совпало и наше, ближайшим объектом действий на местности наметили участки главной линии обороны противника в пределах разграничительных линий полков, но дальнейшей целью полкам поставили участки рубежа, которым должна овладеть дивизия к исходу дня, слишком таким образом упреждая уже ход событий и упустив из виду важнейшую промежуточную задачу ей предстоящую: захват районов расположения неприятельской артиллерии. Мы не возразили бы и против того варианта, которым командир дивизии указал бы командирам своих полков как ближайший объект действий—районы расположения неприятельской артиллерии; этим командирам полков была бы предоставлена возможность самим себе наметить объект действий в виде окопов противника на главной линии его сопротивления на их участке.

Несмотря на это общее замечание, нам надлежит отметить всетаки некоторое количество минусов, которое мы должны стремиться поскорее уничтожить: минусы эти а) упущение в назначении полос наступления, б) сложность и неопределенность постановки задач, в) туманная и допускающая двойные толкования редакция постановки задач.

Вот примеры: одно решение постоянно и упорно дает только общее направление для атаки противника через одну точку его фронта, на такую же точку в его тылу. Другое решение крайне неопределенно указывает время начала атаки „с рассветом“. В некоторых встречаемся с такой формулировкой задач: „первая задача овладеть позицией противника, вторая задача ликвидировать остатки противника, загибая левый фланг к восточной опушке леса, что северо-восточнее с. Струмяны, закупорить части противника, которые будут отступать с фронта 65 стр. дивизии“. Кроме сложного маневра на поле сражения, тут заранее предвзятое решение за противника в благоприятном для себя смысле в том отношении, что он именно будет отступать в том направлении, где его собираются закупорить. Еще пример: 195 полк в дивизионном резерве за 192 стр. полком и вместе с тем должен наносить решительный удар совместно с 192 стр. полком. О неправильности такой формулировки задач для резерва мы говорили на одном из прежних разборов.

VII. Маневрирование на поле сражения.

В этом отношении мы также сделали шаг вперед по сравнению с недавним прошлым. Наше маневрирование упростилось. Отчасти, конечно, это объясняется условиями самой задачи. Отрицательные примеры, хотя единичны, но имеются. Пример: в одном решении один из наступающих полков должен так маневрировать, что в результате окажется в перпендикулярном положении к двум другим наступающим полкам своей дивизии. Или: одному батальону из дивизионного резерва в момент штыковой атаки одного из полков надлежит двинуться на с. Качин-Гербасы (он расположен в 4-х верстах от этого пункта) и далее на восток (куда же именно?) имея задачей выйти во фланг и тыл 48 пех. полка синих, находящегося на фронте другого полка дивизии, после чего этот батальон должен опять-таки вернуться за левый фланг соседнего полка и там ожидать дальнейших распоряжений. Ясно, что так отданное приказание поведет только к бесцельной прогулке этого батальона взад и вне-

ред по полю сражения под огнем противника, пока он не будет окончательно растрепан.

Есть и такая формулировка: „оказать оперативное содействие соседу“. Понятие весьма растяжимое, могущее свестись к помощи „интенсивным“ огнем, т.-е. проще говоря к отбыванию номера.

VIII. Общий резерв.

О расположении общего резерва мы говорили уже выше. У меньшинства все еще наблюдается стремление сразу же дать ему боевое назначение в виде содействий атаке такого-то полка или „одновременной“ атаке с таким то полком и продолжать всетаки считать его резервом. Подтверждаем еще раз: часть, получившая в современном бою боевое задание на определенном направлении, не может в ближайшем времени быть использована на другом направлении, и резерв, получивший боевое задание, тем самым перестает уже быть резервом.

IX. Расчет времени и пространства.

В области тактики с этим вопросом мы справились удовлетворительно, не считая тех замечаний, которые мы сделали выше относительно смены правофлангового полка 64 стр. дивизии полком из состава 65 стр. дивизии; в области техники штабной службы дело в этом отношении обстоит несколько хуже. Подробнее этого вопроса коснемся в своем месте.

X. Расположение, использование и задачи артиллерии.

Отметим прежде всего, что в этой области нам еще много предстоит поработать, хотя исчезли те грубые ошибки, о которых нам пришлось беседовать на прошлых разборах. Лишь в одном решении артиллерия, должествующая содействовать атаке на направлении главного удара располагается от района этого удара в 6 в., т.-е. почти на пределе большей части своих батарей. Меньшинство, с которым совпало и наше решение, правильно оценило выгоды фланкирования значительного участка позиций противника с

участка соседней справа 65 стр. дивизии из района Д.-Херубины и расположило там группу своей артиллерии. В одной задаче часть артиллерии назначена в резерв. С этим решением мы совершенно не согласны; мы вовсе не располагаем ею в таком большом количестве чтобы оставлять часть нашей артиллерии зрительницей происходящего сражения. Все почти без исключения сосредоточили управление артиллерийским огнем главной массы своей артиллерии в руках начальника артиллерии. Это соответствует и нашему решению, учитывая ширину фронта дивизии (5—6 в.) и свойства местности. В отношении постановки задач приходится сделать следующее общее замечание: одни их слишком детализируют, другие настолько обобщают, что предоставляют в сущности в этом отношении своему начальнику артиллерии полную свободу действий. Общее замечание которое нам пришлось уже сделать на прошлых разборах—это перегрузка артиллерии задачами. В одном решении дело доходит до того, что артиллерии дивизии предстоит обстрелять район в 640 кв. верст, причем чуть ли не на каждой аршине этого района имеется цель, по которой надо вести артиллерийский огонь.

Начнем с более общих и относительно несложных недочетов, чтобы перейти затем к более сложным, свидетельствующим о превратном понимании использования артиллерии, и взаимодействия ее с пехотой.

Прежде всего, многими не учтено время года (январь месяц) и артиллерийская подготовка начинается в полной темноте (от 5 до 7 час. утра). Время которое дается для артиллерийской подготовки колеблется от $1/2$ часа до $1\frac{1}{2}$ час. Меньшинство дало на артиллерийскую подготовку 2—3 часа. Последнее решение более соответствует действительности, учитывая характер укреплений противника (есть проволока и пулеметные гнезда, которые надо разрушить) и время необходимое для пристрелки; предварительная пристрелка накануне, как это сделали некоторые, может заранее обнаружить наши намерения.

Встречается выражение, правда, у немногих „ураганный огонь“, иные подменяют его словом „интенсивный“. Сквер-

ный пережиток империалистической войны, свидетельствующий, что авторы его не вполне уясняют себе технику артиллерийской стрельбы. Слуховой признак принят за технический. Ощущение ураганности получается, когда на небольшом участке стреляют много орудий, хотя-бы и с большими промежутками между выстрелами каждого отдельного орудия, а не потому, что эти орудия стреляют непременно часто.

Некоторые в задачах начальнику артиллерии указывают: состав различных групп, место их расположения, род и продолжительность огня по различным целям с точностью до минут, каким орудиям по каким целям и какими снарядами стрелять, где начальнику артиллерии иметь свой наблюдательный пункт и проч. Все эти указания помещаются в общем боевом приказе, чем до крайности его загромаждают. Спрашивается, что делать начальнику артиллерии после получения такой подробной инструкции и для чего, вообще говоря, он существует? Иные, дав указания начальнику артиллерии особым приказанием, совершенно не упоминают о ней в боевом приказе. Это другая крайность: командиры стрелковых полков не будут знать к кому и куда обращаться в случае нужды за помощью.

Иные производят подготовку атаки и уничтожение батарей противника накануне дня атаки. Прием неправильный и не новый: впервые он в широких размерах был применен при втором штурме Плевны в 1877 г. Теперь применение его грозит худшими последствиями: за ночь противник исправит свои разрушения, перегруппирует свои артиллерию и пулеметы, проверит сильные и слабые стороны своей системы обороны, и заранее будет знать, что мы собираемся его атаковать.

У иных, повидимому, существует следующий взгляд, господствовавший до начала мировой войны: пехота наступает, а артиллерия ей помогает, ведя борьбу главным образом с артиллерией противника, если последняя мешает продвижению нашей пехоты. Опыт последних войн показывает, что пехота без помощи артиллерии теперь продвигаться не может, а артиллерия нуждается в большем сроке для

очистки пути продвижения своей пехоте; поэтому нельзя начинать разрушение оборонительных сооружений противника одновременно с движением вперед пехоты; нельзя, погасив огонь батареей противника, оставить его без наблюдения: он может вспыхнуть с новой для нас силой и в самый неожиданный момент. Вот почему надо специализировать задачи своей артиллерии: *контр-батареи, батареи, разрушающие систему обороны противника и его отсечные очаги, батареи, создающие мощный отсечной вал перед фронтом наступления пехоты*, прижавшись к которому, она движется вперед. К батареям последнего назначения по мере окончания своей работы присоединяют свой огонь *батарей разрушения*; наконец, *батарей сопровождения* имеют целью уничтожение тех местных очагов сопротивления, с которыми в силу тех или иных причин не могла справиться общая артиллерийская подготовка. Эти батареи могут быть приданы пехоте лишь в момент начала ее наступления, а можно придать их и заранее. Успешность подготовки требует сочетания первой и второй задач во времени (разрушение оборонительных сооружений и борьба с артиллерией противника), поэтому, исходя из вышеуказанной точки зрения на взаимодействие обоих родов оружия в наступательном бою, ошибочно будет распределить задачи артиллерии в такой постепенности, как это сделано в одном из решений: сначала потушить огонь артиллерии противника, потом разрушить окопы противника, потом уничтожить его проволочные заграждения.

Постановка иных задач поражает своей загадочностью, например: „с продвижением вперед пехоты перенести огонь на поражение полевых целей“.

Многословие выразилось в подтверждении в приказах и указаниях начальнику артиллерии таких вещей, каковые без всяких напоминаний должны быть известны всякому начальнику, например: „по занятии позиций оборудовать окопы и наблюдательные пункты“.

Пример неопределенной и расплывчатой формулировки задачи: „начальнику артиллерии установить артиллерию так, чтобы с рассветом 14-го января начать атаку противника“. Редакция указаний начальнику артиллерии грешит

иногда такими погрешностями: в двух рядом стоящих пунктах указывается: в одном—„пехота начинает атаку в 9^{1/2} часов после артиллерийской подготовки“, в соседнем—„артиллерийская подготовка должна быть окончена в 9 часов 45 минут“. Очень немногие упомянули об установлении условных знаков, что неприятельская позиция занята своей пехотой.

Для корректирования артиллерийской стрельбы назначается от 2-х до 6-ти самолетов. Последнюю цифру считаем преувеличенной, учитывая вообще малое количество самолетов в нашем распоряжении.

XI. Использование и задачи конницы.

Большинство держит конницу в районе главного удара, т.-е. на левом фланге дивизии. Использование ее весьма разнообразно; постановка задач грешит неопределенностью. Некоторые используют ее для заполнения промежутка между 55 и 64 стр. дивизиями, весьма малого и долженствующего при дальнейшей атаке совсем исчезнуть. Некоторые поручают ей разведку сплошного фронта противника в промежутке между внутренними флангами 55 и 64 стр. дивизий и для чего то снабжают ее еще одной батареей; иные подтягивают ее в непосредственное соседство с атакующей пехотой, предполагая бросить ее в образовавшийся прорыв; другие, указывая иногда пункт, куда следует передвинуться, ничего не говорят о цели. Кризис боя еще не назрел. Поэтому считаем, что конница не опоздает к решительному моменту своих действий, если ей дать отдохнуть несколько часов поглубже в тылу, где-нибудь в районе расположения Штаба дивизии, имея ввиду, что фронт с обеих сторон имеет уже сплошной характер, и до образования в нем новых разрывов, которые сможет использовать для себя конница, пройдет достаточно времени. С этой точки зрения непонятным и нежелательным является придача полкам, сблизившимся с противником, занимающим укрепленную позицию на 800—1000 шагов, взводов конницы; это влечет за собою лишь ее изматывание и разброску.

XII. Использование танков и задачи им.

О распределении и назначении танков мы говорили выше; для большинства оно является правильным. Но в отношении использования их и задач им, некоторые решения, правда, немногочисленные, свидетельствуют о том, что не все уяснили себе их роль и взаимоотношение с пехотой. Связь танков с пехотой должна быть еще более тесною и органическою, чем у пехоты с артиллериею: во Франции, как мы уже говорили, танки и пехота считаются единым родом оружия, настолько взаимно они дополняют друг друга; поэтому самостоятельность танков на боевом участке пехоты, сохранение управления ими в руках высшего начальника, как то сделали некоторые, самостоятельная атака их с последующей затем атакой пехоты, суть случаи неправильного использования и применения танков. Они всегда должны быть подчинены тому пехотному начальнику, на участке которого они действуют и от него должны получать все указания. В нормальном случае, а таковым мы считаем случай данной задачи, они следуют за наступающей пехотой, постепенно сближаясь с ней; при всякой ее задержке выдвигаются вперед, уничтожают встреченное местное сопротивление, чем незамедлительно должна пользоваться наступающая пехота, быстро выдвигаясь вперед. В силу только что сказанного безусловно нельзя признать правильной такую, например, формулировку задачи: „начальнику бронечастей действовать в стыке между 190 и 191 стр. полками, имея связь с командирами полков“. Иные (единичные случаи) ограничились указанием начальнику своего танкового отряда „действовать по обстановке“, совершенно не связав его действий с действиями пехотных частей.

XIII. Использование инженерных частей и задачи им.

В настоящей задаче в этот вопрос мы углубляемся впервые, что и отозвалось на решениях. В этом отношении даже относительного единства взглядов нами еще не достигнуто,

что отражается на чрезвычайном разнообразии решений в этой области.

Начнем с дивизионного инженера. Вот, например, каково разнообразие возлагаемых на него задач: уничтожить фугасы противника (разыскать их предварительно, очевидно, должен он сам, ибо от войск и разведки никаких донесений и сообщений на этот счет не поступало), уничтожить окопы противника тотчас по их занятии нашими войсками, разведать пути следования для танков; очень немногие дали ему указания, непосредственно относящиеся к его должности: исправить и разработать, необходимые для артиллерии и танков, дороги в тылу; приступить к укреплению тылового рубежа на случай неуспеха и проч. Саперные роты используются также крайне разнообразно; использование их в некоторых решениях свидетельствуют о том, что авторы этих решений просто не знали, что с ними делать: например, одна рота передается в распоряжение начальнику артиллерии, а другая в распоряжение командира танкового отряда. Целые саперные роты назначаются для укрепления позиции на исходном положении или для сопровождения атакующих полков. В условиях данной задачи и данного количества инженерной силы следовало более экономно распределить их: в полки боевой части назначить строго необходимое число саперных патрулей, а главные силы саперных рот использовать, главным образом, в качестве инструкторов по устройству укрепленных рубежей в тылу и на второстепенных участках нашего исходного положения и по устройству и разработке дорог в тылу нашего расположения. Объединение и организация всей этой работы и должно было составить задачу дивизионного инженера.

XIV. Воздушный флот и его задачи.

Этот отдел работ вызывает менее всего замечаний. Об обширности поставленной ему задачи в некоторых решениях мы уже говорили. Следует отметить, что постановка задач на 13-е и 14-е января не может быть одинаковой, как это сделано в одном решении. В день боя нас будет инте-

ресовать тыл противника с иной точки зрения, чем при подготовке к бою: нас будет интересовать наблюдение не только за путями подхода к позиции противника, но и за путями отхода с нее.

XV. Устройство тыла; расположение тыловых учреждений.

Единичные решения представляют из себя отрицательные отклонения от общего удовлетворительного уровня: некоторые подтягивают парки на 2—3 версты от линии батарей, что является излишне близким; иные на ту же дистанцию к боевым частям подводят и обозы 2-го разряда, что уже совсем недопустимо. Наконец, есть решения (одно или два), когда все головные парки собираются в одну точку. Некоторые проявили излишнюю предусмотрительность, сгрузив на батареях запас снарядов на два дня боя. Для них отчасти оправданием может служить повсеместное распространение такой предусмотрительности, как наследие пережитков мировой войны: на последних французских больших маневрах один начальник дивизии в полевом бою распорядился сгрузить на своих батареях запас снарядов на четыре дня боя.

В одной задаче дивизионный перевязочный отряд продвигается на одну версту от боевой линии полка, наносящего главный удар, т. е. фактически теряет значение учреждения, долженствующего обслуживать всю дивизию, и обращается в полковой перевязочный пункт.

XVI. Связь.

Разработка этого отдела достаточно удовлетворительна и не возбуждает особых замечаний.

Общие замечания в этом отношении: упускаются указания, куда будут поданы концы проводов для связи с полками; не указывается ось дальнейшего продвижения полештадива в случае успеха атаки и пункты его остановок (это важно для начальника связи дивизии); упущен вопрос об организации связи с 55 и 65 дивизиями при успешном продвижении дивизии вперед. Наконец, в одной задаче начальнику

связи дивизии приказано выбрать наблюдательный пункт для командира дивизии. Это дело самого командира дивизии или его Начальника Штаба.

XVII. Обеспечение флангов.

Дивизия действует с флангами обеспеченными расположением соседних дивизий, почему никаких особых мер в этом отношении предпринимать не приходится. В силу изложенного, поручение 64 кав. полку обеспечивать левый фланг дивизии является излишней предосторожностью.

XVIII. Техника отдачи приказов, приказаний, распоряжений и пр. (штабная служба).

Учитывая обстоятельство, что противник пассивен и мало вероятней, что он будет активен на участке дивизии в ближайшие дни, а также то, что предстоящая задача дивизии известна заранее, мы слили в один общий приказ распоряжения о перегруппировке и предстоящем бое, что не исключает, конечно, ряда частных указаний в отношении того и другого и в виде отдельных приказаний. Во всех решениях встречаемся с отдельными приказами или приказаниями для перегруппировки и для боя, что, конечно, также не является ошибкою. Общие замечания относительно внешней формы приказа: до сих пор слабо выработан ясный, определенный, лаконический приказный слог, военная терминология хромает, встречаются такие выражения: „полештадив *наступает* за резервом“, „парки *иметь не переходя* лишь линию такую-то“ (не литературное выражение), „эскадрилье производить ближнюю разведку в районе таком-то, *доходя* до Тыкоцина“, „*линия подвоза* для артиллерийских снарядов такая-то“; весьма редкий случай, чтобы дорога совпала с линией.

Пример многословия: „перейти в наступление и сбив и преследуя противника, сделать то-то и то-то“.

Вот еще пример и многословия и неправильной терминологии: „для ускорения работ по *заготовке* позиций (заготавливают дрова, заготавливают впрок продукты, но на

военном языке принято говорить, что позиции *подготавливают*), наблюдательных пунктов и установки телефонной связи использовать соответствующие учреждения дивизии, как живые, так и технические их силы, каковые главным образом использовать по устройству позиций для 65 легкого артиллерийского дивизиона "... (почему такая заботливость именно об этом дивизионе, какой такой особой мощности надо строить для него позиции, что все живые и технические силы соответствующих учреждений дивизии будут этим заняты, какие именно будут это учреждения и что же именно в это время будет делать прислуга этого дивизиона?). „Донести о дислокации батарей“—выражение, напоминающее военный язык эпохи Павла I, когда говорили деплояда вместо развертывание, плутонг вместо взвод и проч.

Пример неудачного выражения своих мыслей: в сношении Комдиву 55 пишется: „судя по местности, мне желательно не переходить цифру 7, что под надписью Бранчево“. Цифра точка на местности. Какое влияние может оказать точка на местности на действия дивизии.

Расчет времени в области штабной работы, как мы уже упоминали вскользь, соблюден хуже, чем при тактических расчетах. Так, например, многие очень поздно отдают боевой приказ, располагая всеми необходимыми материалами для его отдачи еще засветло; наиболее поздние сроки отдачи этого приказа колеблются между 18 и 20 часами.

Пример неточности выражений: „Сегодня к вечеру в Ваше распоряжение переходят такие-то части,“ тогда как по заданию *точно* известно, что в подчинение командира 64 стр. дивизии они переходят ровно в 20 часов. Для 190 и 192 стр. полков указано, что каждый из них занимает позицию до Госки-дужие“. Еще один пример: „Командирам полков *в течение всего времени* (какого именно времени?) вести усиленную боевую разведку“.

Различные распоряжения часто не согласуются между собою: например, Начартдиву указывается, что штаб дивизии перейдет в новое место к утру 14-го января, а скадиву и командиру эскадрильи указывается, что это будет сделано в 24 часа 13 января.

В начале одного приказа сказано, что части дивизии атакуют с рассветом 14 января, а дальше в том же приказе указывается, что 190 и 191 полки атакуют „ровно в 6¹/₂ часов“, а 192 полк „ровно в 10¹/₂ часов“.

О загромождении приказа специальными указаниями по артиллерийской части или об отсутствии в некоторых всяких указаниях об артиллерии в своем месте мы уже говорили. Не все поместили в разведывательную сводку сведения о противнике, его расположении и системе обороны. Некоторые разведывательные сводки не сопровождаются выводом. На иных приказах отсутствуют отметка часа выпуска приказа и место его отдачи.

Некоторые делают распоряжения не по адресу. Например, командиру эскадрильи приказывается передать *аэроплан* в распоряжение начальника артиллерии. Подчиняя аэроплан начальнику артиллерии, командир дивизии приказывает ему распорядиться, чтобы командир аэростата непосредственно доносил командиру дивизии обо всем непосредственно им замеченном.

Как общее правило транскрипция местных названий искажается и перепутывается. Обычай обозначать местные пункты от левой руки к правой распространен еще сильно и сидит крепко.

В отделе штабной работы успех заметен менее всего; она носит на себе отпечаток торопливости, рассеянности и потому неряшливости.

XIX. Картографические приложения.

Схемы в большинстве не выразительны и не полны; некоторые выполнены в стиле лубка, что влечет за собою лишь полное замазывание карты.

XX. Общее заключение.

Внимательный слушатель из хода разбора мог усмотреть, несмотря на указываемые попутно многочисленные недочеты, известный общий успех во многих отраслях нашей работы.

Суммируем наши выводы:

1) Несмотря на некоторую торопливость и рассеянность, работы выполнены в общем старательно.

2) Нелепости, которым столько времени пришлось посвящать на прошлых разборах, встречаются ныне в виде малых исключений.

3) Значение нарезки полос для наступления, разграничительных линий, необходимость постановки ближайших, промежуточных и конечных задач большинством усвоены в достаточной мере твердо.

4) С расчетом времени и пространства мы начинаем справляться и во всяком случае привыкнем считаться с ними.

5) Учет элементов времени и пространства и усвоение условий необходимых для естественного развития маневра части (полоса наступления, ее границы, ширина участка наступления, направление наступления, ближайшие и последующие задачи) подвели известный положительный базис под наше идейное творчество, которое, сделавшись более реальным и связанным с обстановкой, из которой оно собственно должно вытекать, явилось и более обоснованным и жизненным, а вследствие сего и легче фактически осуществимым.

6) В области технической мы сделали меньший успех. Но уже по части артиллерии мы не делаем грубых ошибок: Правильное использование своей артиллерии и правильная постановка ей задач являются одной из труднейших сторон в области военного дела, и не мудрено, что над этой стороной нам предстоит еще много поработать.

7) В отношении взаимодействия различных родов войск в бою у нас, как выяснилось, существует еще некоторая путаница и неправильность во взглядах; мы ее постарались выяснить на настоящем разборе; особенно это относится к вопросам о взаимодействии пехоты и артиллерии, пехоты и танков.

8) В области применения использования инженерных частей и постановки им задач наблюдается еще большое шатание мыслей; эту область мы затронули на нашем разборе вскользь, имея ввиду, что ей придется посвятить особые занятия до конца учебного года.

9) В области техники штабной службы сделано всего менее успеха. Причины этому лежат во многом в нас самих. Отчасти тут виною невнимательность, рассеянность (перечисление пунктов от левой руки к правой, несогласованность часов в распоряжениях, противоречие в одном и том же документе, упущения пометки времени и места отдачи распоряжений и проч.), отчасти эти недостатки могут быть устранены путем самостоятельности (стилистические погрешности, многословие, неправильная военная терминология). На этот отдел работ все должны обратить свое особенное внимание. Повторяем, что на устранение многих из указанных тут погрешностей не требуется никаких особых лекций и семинариев, а только самостоятельность и внимание.

10) Картографические приложения во многих случаях очень красочны, но грубы и плохо выражают идею операции, а также грешат иногда отсутствием существенных подробностей (напр., отсутствие расположения артиллерии). В этой области работы успех наш тоже сравнительно мал, и нам надо основательно в ней поработать.

Безусловными ошибками считаются:

а) указание лишь направления для наступления без постановки определенной цели и без определения полосы для наступления;

б) назначение в конечном итоге для удара целой частью одной точки (№ полку атаковать мост, мельницу и проч.);

в) план такого развертывания, который приводит на практике к полному перемешиванию частей на поле сражения;

г) развертывание одних частей в затылок за другими;

д) атака в расходящихся направлениях (если при этом не предусмотрено своевременное и планомерное заполнение разрыва резервами);

е) сложное фланговое маневрирование в непосредственной близости пр-ка;

ж) нарушение организации в управлении или линии подчиненности;

з) неопределенность и расплывчатость постановки задач (№ полку наступать совместно с № полком и атаковать такой-то пункт);

и) чрезмерно широкие фронты для атаки (значительно превышающие 3 в. на стр. полк);

к) постановка для артиллерии явно невыполнимых во времени и пространстве задач;

л) грубые ошибки в расчетах времени и пространства;

м) упущение в устройстве тыла такой данной, как орган снабжения огнеприпасами;

н) явно неправильная военная терминология;

о) механическое переписывание в ориентировочной части распоряжений всех данных обстановки задания без соответствующей их обработки, в зависимости от роли и значения того исполнителя, для кого пишется приказ.

Решение задачи на наступательный бой.

А. Решение командира дивизии.

Анализ обстановки.

Втечение боя 12 января корпусу удалось сильно вогнуть фронт противника на участках 18 стр. и 64 стр. дивизий; однако сопротивление противника еще окончательно не сломлено; 65 стр. дивизии почти не удалось продвигаться, и благодаря этому фронт противника на участке корпуса входит исходящим углом в наше собственное расположение. Основываясь на приказе по корпусу, можно судить, что командир корпуса поставил себе ближайшими целями ликвидировать этот исходящий угол и помочь выравниванию фронта соседнего III стр. корпуса.

а) Роль и значение 64 стр. дивизии в предстоящей операции.

Положение 64 стр. дивизии определяет ее роль и значение в предстоящей операции корпуса; своим наступлением она одновременно будет содействовать достижению обеих целей.

б) Оценка задачи, выпадающей на дивизию.

Задача дивизии, согласно приказу по корпусу, сводится к нанесению решительного удара в общем направлении на п. Яблонка, для чего дивизия усиливается еще одним полком из состава соседней 65 стр. дивизии и частью ее артиллерии.

Во время этой операции нашей дивизии, вероятнее всего, придется иметь дело с той же 12 дивизией синих, уже потрепанной в предшествующем бою; правда, этой дивизии удалось устроиться на оборонительной позиции, которую она поспешно укрепляет, и организовать свою артиллерийскую оборону, но зато и наши силы увеличились: *таким образом, можно считать, что новая задача, выпадающая на дивизию, вполне отвечает ее силам и средствам.*

в) Оценка положения противника.

На участке дивизии противник занимает фронт в виде вогнутой дуги на северо-восток; фланги его расположения опираются на группы местных предметов (З. Кромки и роща около этого селения, с. Струмяны и опушка леса Камень-Стар.) и местность в тылу у них более укрыта; положение центра по условиям местности более слабо (отсутствие какого-либо определенного местного рубежа, открытый тыл), но зато подступы к нему более трудно доступны (открытая местность) и допускают оборону перекрестным артиллерийским и пулеметным огнем. Судя по расположению артиллерии противника, это обстоятельство, очевидно, им хорошо учтено.

г) Оценка положения 64 стр. дивизии.

Рубеж, на котором остановилась 64 стр. дивизия, более выгоден; ряд местных предметов на фронте облегчает организацию сопротивления. Ближний и дальний тыл хорошо укрыты, особенно в районе левого фланга. На флангах, откуда к расположению противника ведут лучшие подступы, дивизия как раз ближе к расположению противника, чем в центре. Настоящее положение артиллерии дивизии, конечно, не отвечает ее новым задачам и перемена его должна явиться первой очередной задачей командования.

Общая идея операции.

Направление главного удара (Яблонка) определено командиром корпуса в его приказе.* Оно является желательным по свойствам местности. Но одним этим направлением ограничиться нельзя. Необходимо сковать противника, осо-

бенно его артиллерию, и на остальном фронте, иначе наша главная атака будет не обеспечена справа и противник может использовать свое, углубленное в участок корпуса, положение для контр-атаки во фланг 64 стр. дивизии.

Это обстоятельство указывает на необходимость нанесения вспомогательного удара на Струмяны.

Таким образом, вначале боя общее наступление примет форму наступления из уступов слева, что позволит в случае необходимости легко переменить фронт на восток, если это понадобится, либо для более активного содействия 65 стр. дивизии, либо для парирования контр-атак противника.

Детально решение командира дивизии и план действий сложится после анализа местности, к чему мы теперь и перейдем.

Анализ местности.

От правого фланга дивизии к позиции противника ведет широкая лощина с пологими краями, по дну которой протекает р. Брок. На дне лощины, сильно вытянутые в длину, лежат села Росохаты-Залесье и Р.-Костельные, занятые нами, Качин-Стар., никем не занятый, и с. Струмяны, занятое противником. Вот эти то, вытянутые в длину, местные предметы с их рощами, садами, группами домов и надворных построек и создают закрытый характер подступа к расположению противника. Местность между ними и противником в центре расположения дивизий неудобна для наступления: она представляет совершенно открытый и весьма пологий скат, примерно до меридиана с. Качин — Гербасы, а затем такой же подъем по направлению к противнику. Селение Качин-Гербасы, изолированно лежащее в визине и простреливаемое со всех сторон, не может в силу этого представить особенно надежного укрытия для наступающей пехоты и будет скорее для нее ловушкой. Наконец, весь этот участок, по конфигурации фронта противника, находится под перекрестным артиллерийским и пулеметным огнем.

В районе левого фланга дивизии ряд рощ, перелесков и населенных пунктов образует почти сплошной укрытый

подступ вплоть до самого расположения противника, который, кстати сказать, тут ближе всего от нас.

Достаточно общего взгляда на карту, чтобы сказать, что наилучшие условия укрытия ближнего тыла имеют место также в районе левого фланга 64 стр. дивизии, хотя и в центре ее расположения и на правом фланге они также достаточно хороши. *Как вывод из анализа местности мы приходим к заключению, что и по свойствам местности нанести главный удар выгоднее левым флангом дивизии.*

Решение командира дивизии.

I) а) *Ближайший объект действий на направлении главного удара* — с. З. Кромки, окопы южнее с. Волька-Голая; последующая задача: занятие фронта от с. Волька-Голая до Медусы-Сток, -- до разграничительной линии с 55 стр. дивизией (район расположения группы неприятельской артиллерии).

II) *Ближайший объект действий на направлении вспомогательного удара* — занятие фронта: исходящий угол леса Камень-Стар., что южнее Струмяны (исключительно), отметка 70,2 (включительно).

Если бы атака на вспомогательном направлении не удалась, то придется на направлении главного удара, по выполнении первой задачи прежде, чем двинуться вперед, помочь соседним полкам свертыванием фронта противника, находящегося перед ними.

III) *Распределение войск.*

а) Направление главного удара: 2 стр. полка действующих на фронте в три версты.

б) На направлении вспомогательного удара и для сковывания противника на фронте можно назначить один полк, но пустить его на более широком фронте — в 2 версты.

в) Наконец, успех и развитие главного удара будут обеспечены наличием на направлении главного удара -- дивизионного резерва, того стрелкового полка, который передается в распоряжение командира 64 стр. дивизии из соседней 65 стр. дивизии.

IV) Распределение артиллерии.

Приступая к решению этого вопроса предстоит взвесить следующие обстоятельства:

а) Фронт наступления всей дивизии около 6 верст, а фронт главного удара 3 версты.

На фронте такого протяжения возможно объединение артиллерии в одних руках, если этому не препятствуют условия местности.

б) Задачи подлежащие разрешению артиллерией:

1) оказать содействие своим огнем наступлению пехоты на направлении главного удара.

2) Сковать обе артиллерийские группы противника, обнаружившиеся в последний день (выставление контр-батарей).

3) Оказать содействие наступлению на прочих направлениях.

Исходя из этих соображений Комдив решает: главную массу артиллерии оставить под управлением начальника артиллерии дивизии.

4) Для непосредственного содействия наступлению пехоты на направление главного удара выделить в распоряжение командира левофлангового полка одну полевую батарею.

5) Оценивая местность с чисто артиллерийской точки зрения (обзор, обстрел, командование, сочетание удобных мест расположения артиллерии с путями наступления для пехоты) можно расположить тяжелый артиллерийский дивизион где нибудь в районе южной опушки треугольной роши между с. с. З.-Кштенки, Росохаты-Залесье, З. Горы-Лесные. Из этого района, будучи хорошо укрыт лесом, он может по своему положению легко поддерживать все направления предстоящего наступления. Легкий артиллерийский дивизион 64 стр. дивизии, пользуясь теми укрытиями, которые создают на местности группы селений Росохаты-Костельные Р. Нартолты, Р.-Залесье и Мянковское, может продвинуться в район с. Р.-Нартолты, где и расположиться; он будет работать по участку позиции противника в районе с. Струмяны и против группы артиллерии противника, расположенной южнее с. Свенцк Вел.; кроме того, по расстоянию, он, в случае необходимости, может действовать и против с. Волька-Голая.

Закрытый характер местности в районе левого фланга дивизии делает весьма желательным расположение в этом именно районе легкой гаубичной артиллерии дивизии; пользуясь закрытым характером тыла, мы выдвинем полевой гаубичный дивизион в районе с. З. Скурки.

Внимательно изучая карту, мы видим, что группа артиллерии, расположенная в районе кладбища Д.-Херубины, может фланговым огнем обстреливать все расположение противника перед фронтом нашей дивизии почти до с. Волька-Голая. Это выгодное преимущество следует использовать. Командира 65 стр. дивизии не следует просить об этом; расположение его артиллерии должно преследовать цели непосредственно важные для его дивизии; кроме того, эта артиллерия ослабляется выделением целого легкого артиллерийского дивизиона в распоряжение командира 64 стр. дивизии. Вот этот легкий артиллерийский дивизион и составит нам нужную группу артиллерии. Мы возьмем из него только одну батарею для придачи ее полку, наносящему удар на главном направлении наступления 64 стр. дивизии, а остальные две батареи оставим на участке 65 стр. дивизии, поставив их в районе упомянутого кладбища и оперативно подчинив начальнику артиллерии 64 стр. дивизии. Все это будет сделано с ведома командира 65 стр. дивизии, которому эта артиллерия сможет также оказывать помощь по его просьбе. Вся указанная артиллерия, за исключением батареи, придаваемой в распоряжение командира стрелкового полка, атакующего на главном направлении, будет, по крайней мере в начале боя, объединена в руках начальника артиллерии 64 стр. дивизии. Несомненно, что условия местности позволяют целый ряд различных комбинаций и вариантов в отношении распределения и расположения артиллерии. Они должны быть выбраны и установлены в тесном сотрудничестве Комдива с его начальником артиллерии.

Г. Использование танков.

Свойства местности определяют тот участок, на котором лучше всего использовать придаваемые дивизии танки. Их лучше всего будет применить на направлении главного

удара, подчинив командиру полка, атакующего на этом направлении, и подтянув к исходу 13 января в северный исходящий угол вышеупомянутой уже треугольной рощи. Там же можно поставить и две бронемашины, которые приданы дивизии и могут понадобиться нам для развития успеха атаки.

VI. Резерв.

Резерв командира дивизии — полк из состава 65 стр. дивизии первоначально расположится в районе Госки-дужие в полной готовности с целью: либо поддержать головной атакующий полк, либо быть брошенным вперед для развития одержанного успеха.

64 кав. полк в тех же целях подтянется первоначально в район села З.-Кромки.

VII. Устройства тыла.

Выбор разграничительных линий не составит затруднения; они обозначены нами на карте.

В отношении устройства тыла не понадобится сложных распоряжений ввиду того, что предварительными приказами тыл был уже эшелонирован за дивизией. Придется несколько продвинуть вперед парки. Назначив линию Бенки-нов.—З.-Темные, как предел, за который не должны переходить головные парки, мы можем считать, что снабжение огнеприпасами, имеющее особо важное значение в наступательном бою против подготовившегося к обороне противника, не встретит затруднений и перебоев (от этой линии до линии расположения наших батарей первоначально будет не более 4—5 верст). Передвинув перевязочный отряд дивизии, предварительно эвакуировав из него всех больных и раненых, в с. З.-Темные, которое расположено на шоссе (удобный путь сообщения с тылом), мы обеспечим своевременную помощь нашим раненым и больным в предстоящем сражении.

Наконец, предстоит разрешить вопрос о первоначальном расположении полевого Штаба дивизии. Закрытый характер ближнего тыла на большей части участка дивизии позволяет возможно ближе расположить его к боевым линиям, что будет иметь большое практическое значение в отно-

шении удобства наведения боевой связи на поле сражения.

До выяснения результатов боя мы не будем особенно загромождать нашего ближнего тыла, а потому прикажем обозам 2-го разряда дивизии на день боя 14 января не переходить линию Варшавской железной дороги.

VIII. Инженерные части.

Остается еще решить вопрос об использовании инженерных частей, приданных дивизии, и дать директивные указания в этом отношении дивизионному инженеру.

Главное назначение наших инженерных частей в предстоящем бою будет заключаться в усовершенствовании сети путей и устройстве дополнительных путей и переездов для тяжелой артиллерии и танков, а также в содействии их выгрузке на ст. Чижев. Кроме того необходимо приступить к заготовке кольев и прочих материалов для закрепления захваченных позиций. Все это предопределяет присутствие наших инженерных частей не на фронте, а преимущественно в тылу; в боевых линиях будет находиться строго ограниченное число сапер для целей инженерной разведки неприятельских позиций и технических указаний по приспособлению их к нуждам наших войск после их взятия.

IX. Воздухофлот.

Постановленные Комкором на 13 января авиации задачи покрывают в частности и нужды 64 дивизии. Дополнительно никаких задач на этот день мы не будем задавать, чтобы не перегрузить летчиков работой до боя.

Расчет расхода на 14 января:

На корректирование—одно звено (два летчика); для задач командования—один летчик; для разведки поля сражения потребуются (повторяя ее каждые 3 часа) 4 вылета—2 летчика, — итого 5 летчиков.

Расчитывая, что из 19 самолетов могут вылететь 13, находим, что для атаки земных целей остается 8 летчиков т.е. 2 смены по 4 аппарата; они будут использованы для совместной атаки с пехотой в важнейшей точке—на с. З.-Кромки.

Аэродром лучше оставить у пос. Цехановец, т. к. сообщение и связь с этим пунктом удобны (шоссе и постоян-

ные провода); перенесение же аэродрома непосредственно в Штадиву связано с возможностью установления противником по звуку факта придачи авиации 64 дивизии, а также опасностью обстрела самолетов артогнем.

Х. Расчет времени и пространства для перегруппировок.

Решение командира дивизии требует перегруппировки как частей артиллерии, так и пехоты. Кроме того, необходимо еще рассчитать успеют ли присоединиться к дивизии части, назначенные в ее состав для предстоящей операции. Не делая расчетов для каждой части, мы можем быть спокойны за наши предположения, если сделаем примерный расчет для частей, которым предстоит сделать наиболее длинный путь.

195 стр. полк поступает в распоряжение Комдива 64 стр. в 20 часов 13 января в с. Михалки. Если мы двинем его кратчайшим путем через Мяновское, З.-Сасины, в район Госки-дужие, то он прибудет туда до рассвета 14 января (14 вер. — $3\frac{1}{2}$ —4 часа ходу) и будет иметь еще несколько часов для отдыха. Наконец, танкам до места их расположения перед атакой предстоит сделать 12 верст, взяв кратчайшее направление, так что за своевременность прибытия танков на место беспокоиться также не придется.

Таким образом мы приходим к убеждению, что намеченная нами перегруппировка вполне осуществима во времени и пространстве.

XI. Исходное положение.

Прежде, чем приступить к окончательной отдаче распоряжений, остается обсудить последний вопрос: это об исходном положении для атаки. Удаление частей дивизии от противника колеблется от 1000 до 3200 шагов. Сближение наиболее удаленных частей на возможную близость с противником потребует в течение дня затраты большого количества снарядов и времени, которые всегда следует экономить. Кроме того в целях большей согласованности действий желательно подравнять части на исходном положении. Это будет достигнуто, если части, действующие на вспомогательных направлениях в течение вечера и ночи,

предшествующих решительной атаке, выдвинутся на фронт Качин—стар., Качин—Гербасы и там окопаются до начала атаки. Раньше этого делать не стоит в силу неблагоприятных условий местности, о чем говорилось выше.

Распоряжения командира дивизии.

Основным вопросом, который предстоит разрешить при составлении приказа для боя, будет вопрос, с какою степенью подробности надлежит его разработать. Сильно техническая обстановка современных боев, с одной стороны, с другой стороны, обилие иногда мелочных данных о противнике и его расположении, сильно влияют на об'ем приказа. Обойти же их полным молчанием нельзя, ибо даже каждая маленькая подробность может иметь значение в своем месте. По этому вопросу у нас не существует определенных указаний в уставе. В иностранной практике принято все детали о расположении противника и его силах на фронте данного войскового соединения выносить в особое приложение в виде разведывательной сводки. Полагаем, что этот прием вполне уместно применять и у нас.

І. ПРИКАЗ

64-й стр. дивизии.

Карта 10 и 2 версты в дюйме ¹⁾.

№ 00

ф. Чижов-Сутки.

13 января 1923 г. 10 час

1) На фронте дивизии действует 12-я пех. дивизия синих. Подробности см. приложение № 1.

2) Завтра 14 января XXII стр. корпус переходит в наступление в общем направлении на Менженин.

Правее нас 65 стр. дивизия с рассветом 14 января наступает на Д.-Гоголи, имея ввиду дальнейшее наступление в направлении на Т. Жохи.

Левее нас с рассветом 14 января 55 стр. дивизия переходит в наступление, имея ближайшей задачей к исходу

¹⁾ Смотри схему № 2.

того же числа выйти на фронт Яблонка (исключительно) — с. Цециорки, нанося главный удар в общем направлении на с. Вдзеньконь.

3) 64 стр. дивизии приказано атаковать находящегося на ее фронте противника в связи с правым флангом III стр. корпуса (55 стр. дивизия), нанося главный удар в общем направлении на п. Яблонка, и к исходу 14 января выйти на фронт Медусы-Литва, п. Яблонка (оба пункта включительно).

4) Я решил нанести главный удар своим левым флангом, ставя себе ближайшей задачей выйти из уступов слева на фронт Струмяны, Волька - Голая, Медусы-Сток, дабы в дальнейшем либо продолжать выполнение задачи возложенной на меня приказом по корпусу, либо оказать содействие 65 стр. дивизии.

Приказываю:

а) правый боевой участок. Командир 191 стр. полка А. 191 стр. полк.

В 23 часа 13 сего января начать продвижение в пределах своих разграничительных линий на фронт Качин Стар. (включительно), Качин-Гербасы (исключительно); на занятом рубеже окопаться.

Дальнейшее продвижение после артиллерийской подготовки, в час по особому моему приказанию, на фронт Струмяны (включительно), без'мянное озеро южнее Волька-Голая (включительно) с целью занятия находящихся на этом участке окопов противника.

б) Средний боевой участок. Командир 190 стр. полка Б. 190 стр. полк.

В 23 часа 13 сего января начать продвижение в пределах своих разграничительных линий на фронт Качин-Гербасы (включительно), З.-Кштенки (исключительно); на занятом рубеже окопаться.

Дальнейшее продвижение после артиллерийской подготовки, в час по особому моему приказанию, на фронт Волька-Голая (включительно), Медусы-Сток (исключительно) с целью занятия находящихся на этом участке окопов противника.

в) Левый боевой участок. Командир 192 стр. полка В. 192 стр. полк, одна легкая батарея 65 стр. артиллерий-

ского дивизиона, танковый отряд, приданный дивизии, две бронемашины.

В 23 часа 13 сего января начать продвижение в пределах своих разграничительных линий на северную окраину с. З.-Кштенки; на занятом рубеже окопаться.

Дальнейшее продвижение после артиллерийской подготовки, в час по особому моему приказанию, в пределах своих разграничительных линий, на северную окраину с. З.-Кромки в целях занятия находящихся на этом участке окопов противника.

В дальнейшем иметь ввиду выход на фронт Медусы-Сток (включительно), Скажин (исключительно) в целях захвата артиллерийской группы противника в районе с. Медусы-Сток. ¹⁾

5. Разграничительные линии:

а) Между 65 стр. дивизией и 191 стр. полком:

Д.-Херубины, Свенцк-Вел., Т.-Жохи, Т.-Волька (все пункты для 65 стр. дивизии включительно).

б) Между 191 стр. и 190 стр. полками:

З.-Сасины, Качин-Гербасы, Волька-Голая (все пункты для 190 стр. полка включительно).

в) Между 190 и 192 стр. полками:

З.-Свенхи, З.-Кштенки, Медусы-Сток (все пункты для 192 стр. полка включительно).

г) Между 192 стр. полком и 55 стр. дивизией:

З.-Вархолы, З.-Горы, З.-Кромки, п. Яблонка (все пункты для 192 стр. полка включительно).

6) Начальнику артиллерии дивизии руководить огнем дивизионной артиллерии и группы артиллерии, располагаемой в районе Д.-Херубины, согласно особых моих указаний. ²⁾

¹⁾ Особым указанием, которое не включается в общий приказ, как имеющее специальный интерес для одного лишь исполнителя, командиру 192 стр. полка сообщается, что распоряжением Штадива в с. З.-Скурки между 22 и 24 часами 13 января прибывают: отряд легких танков, приданный дивизии, две бронемашины и легкая батарея 65 стр. артиллерийского дивизиона.

²⁾ Указания эти сведутся к определению состава группы (две легких и 1 гаубичная батарея) и тех батарей, которые войдут в со-

а) Границы позиционного района: вправо, полевая дорога из Р.-Нартолгы в с. Д.-Выпыхи; влево, дорога из с. З.-Скурки через З.-Свенхи в З.-Тсемные.

б) Задача: поддержать наступление пехоты на ее участках и главным образом на направлении главного удара.

в) Артиллерийскую подготовку начать в 8 часов 14 января.

г) Продолжительность артиллерийской подготовки 3 часа.

7. Дивизионный резерв — 195 стр. полк к исходу 13 января сосредотачивается в с. Г.-Дужие и действует в дальнейшем по особым моим указаниям ¹⁾).

8. К 20 часам 13 января полевой Штаб дивизии переходит в ф. З.-Сасины, имея ввиду в дальнейшем по мере развития наступления продвижение на Качин-Гербасы, Волька-Голая ²⁾. В этом направлении от полештадива будет выдвигаться сборный пункт донесений.

К 20 часам 13 января распоряжением Штаба дивизии будут открыты конечные телефонные станции для 192 полка З.-Скурки, 190 — восточ. опушка рощи, что между З.-Кштенки, Росохаты, З.-Свенхи; 191 — Росохаты; 195 — Г.-Дужие. В ф. Чижев-Сутки остается промежуточная т/т станция для связи с тылом, Штабом дивизии и тыл. учреждениями.

9. 64 кав. полку, оставаясь в моем распоряжении, к исходу 13 сего января перейти в с. З.-Кромки, держа связь с по-

став ее, и постановки ей задачи, и будут особо сообщены начальнику артиллерии, как вопрос чисто специальный. С другой стороны, Комдив 65 стр. должен быть извещен о том, что на его участке предполагается поставить означенную группу. Он должен знать это хотя бы для того, чтобы принять меры к ее обеспечению на случай неустойки на своем фронте. Эта же группа по взаимному соглашению обоих комдивов, может помогать и 65 стр. дивизии в то время, как выполнение основной ее задачи не будет этому препятствовать.

¹⁾ Командир 195 стр. полка в с. Михалки должен получить особое приказание, указывающее ему его назначение, маршрут следования в Г.-Дужие и указания каким образом будет поддерживаться его связь со штабом 64 стр. дивизии.

²⁾ Это указание имеет значение для ориентировки командиров полков и практический смысл для начальника связи в его соображениях об устройстве линий связи после того, как наступление разовьется.

левым штабом дивизии через телефонную станцию штаба дивизии в с. З.-Скурки.

10. Головным паркам не переходить линии З.-Тсемные—с. Беньки-нов.

11. Дивизионному перевязочному отряду перейти к исходу 13 сего января в с. З.-Тсемные и быть готовым к принятию больных и раненых с рассвета 14 сего января.

12. Обозам 2-го разряда дивизии не переходить линии Варшавской ж. д.

13. Дивизионному инженеру принять меры к укреплению настоящего расположения дивизии, особенно на ее правом фланге.

14. Заместители: Начальник Штаба дивизии, Командир 190 стр. полка.

15. О получении сего донести.

Подписи:

ПРИЛОЖЕНИЕ № 1.

Сводка сведений о противнике.

На участке 64 стр. дивизии действует 12 пех. дивизия синих. Она занимает участок до опушки леса Камень-Стар, западная окраина с. Струмяны, по гребню высот южнее с. Волька-Голая, З.-Кромки.

Опорные пункты противника отмечаются на южной окраине с. З.-Кромки, на высоте 70,2 и на западной окраине с. Струмяны. Все они имеют проволочные заграждения в 3 кола. Пулеметные гнезда противника обнаружены на южной окраине с. З. Кромки, на высоте 70,2 у мельницы, что севернее с. Струмяны, у южной окраины с. Струмяны, на исходящем углу опушки леса Камень-Стар.

Окопы в рост. Вглубину позиция развита слабо. На участке позиции противника от высоты 70,2 (включительно) до опушки леса, что южнее с. Струмяны (исключительно), расположен 48 пех. полк синих, имея в полковом резерве 2 роты в Г. дв. Свенцк Вел.; правее его расположен 47 пех. полк синих. Данными войскового и артиллерийского наблюдения, воздушной разведки и показаниями пленных обна-

ружены: группа артиллерии противника в составе двух легких и одной гаубичной батареи, расположенная:—2 легких батареи севернее с. Свенцк Вел., а гаубичная батарея южнее его и группа тяжелой артиллерии противника в районе с. Медусы-Сток, высота с отметкой 70, 46.

Линия сопротивления противника обеспечивается полевыми караулами и заставами, выдвинутыми на 700—800 шагов вперед.

В бою 12 января 12-я пех. дивизия синих понесла большие потери. Например в ротах 48 пех. полка осталась по 60—70 штыков. Настроение подавленное. 12 пех. дивизии приказано упорно обороняться.

II. Кому Начальнику артиллерии 64 стр. дивизии.

1923 г. 13 января мес. 10 ч. 30 м.

№ 00.

Место отправления ф. Чижев-Сутки.

Карта 2 в. в дюйме.

Сведения о противнике, своих войсках, задачи дивизии и общая задача артиллерии—в прилагаемом приказе.

В развитие приказа приказываю Вам:

1. При распределении задач артиллерии иметь ввиду, кроме общей задачи:

а) Погасить огонь артиллерии противника в момент начала наступления пехоты.

б) Учитывая возможность с участка 55 стр. дивизии фланговым огнем поражать расположение противника на направлении нашего главного удара и такую же возможность с нашей стороны фланкировать окопы противника на участке 55 стр. дивизии, Вам необходимо войти в связь с Начартдивом 55 стр. и условиться с ним о совместных действиях и по возможности о соответствующем расположении артиллерии обеих дивизий.

2. С согласия командира 65 стр. дивизии на участке его дивизии в районе Д.-Херубины расположите артиллерию для фланкирования расположения противника на направлении нашего вспомогательного удара.

Эта группа должна оказывать содействие, если только этим не будет отвлекаться от прямого своего назначения, и частям 65 стр. дивизии, для чего средствами 65 стр. дивизии она будет связана с начальником артиллерии. Командир группы должен связаться своими средствами с командиром 191 стр. полка в с. Росохаты-Залесье.

3. В случае недостатка средств связи, необходимое количество их можете получить от начальника Штаба дивизии.

Подписи:

Ш. Кому Командиру 5-й эскадрильи.

1923 г. 13 января мес. 11 ч.

№.00.

Место отправления ф. Чижев-Сутки.

Карта 2 в. в дюйме.

1. К вечеру 13 января выделить в распоряжение Начартдива двух летчиков для корректирования огня артиллерии в бою 14 января.

2. С рассветом 14 января иметь на аэродроме самолет, готовый по первому требованию Штаба к вылету для наблюдения за ходом боя и установления расположения нашей пехоты.

3. Разведку поля сражения до линии Мазовецк, Домб-Сане выполнять 14 января каждые три часа.

4. С 9-ти часов 14 января все наличные летчики должны быть в полной готовности к вылету для совместной атаки с пехотой на с. З.-Кромки. Вылет по особому приказанию, а в случае перерыва связи — по Вашей инициативе.

5. Площадка для спуска самолетов и сигнализации выбрана при Штадиве в полуверсте западнее ф. Чижев-Сутки.

6. Начсвязи приказано соединить на прямую Штадив с аэродромом у М. Цехановец.

Подписи:

IV. Кому Дивизионному инженеру 64 стр. дивизии,
1923 г. 13 января мес. 11 ч. 5 м.

№ 00.

Место отправления ф. Чижев-Сутки.

Карта 2 в. в дюйме.

Сведения о противнике и предстоящих действиях дивизии, согласно прилагаемого при сем приказа.

Задачами инженерным войскам и Вам при предстоящем наступлении ставлю:

1. Подготовить передвижение инженерного парка дивизии из п. Нур в п. Чижев.

2. Принять меры к укреплению правого фланга позиции и треугольной рощи.

3. Разработать пути для движения тяжелой артиллерии от с. Залесье-Стар. в район ф. З.-Сасыны.

4. Подготовить и разработать путь для танков от З.-Вархолы, через З.-Свенхи на З.-Скурки и далее к исходящему углу рощи, что южнее села З.-Кштенки.

5. Принять меры к усилению расположения войск в исходном положении, как путем выделения в их распоряжение соответствующих руководителей, так и заготовки необходимых материалов (колья, проволока) и подтягивания их вперед.

Подписи:

V. Кому Дивизионному врачу 64 стр. дивизии,
1923 г. 13 января мес. 11 ч. 20 м.

№ 00.

Место отправления ф. Чижев-Сутки.

Карта 2 в. в дюйме.

Сведения о противнике и предстоящих действиях дивизии согласно прилагаемого при сем приказа. На время предстоящей операции эвакуацию больных и раненых организовать на п. Нур, имея ввиду, что в ближайшем будущем предполагается организовать базирование дивизии по ж. д. Чижев, Седлец, передвинув на эту линию все тыловые учреждения дивизии.

Подписи:

Б. Организация связи в задаче на наступательный бой.

а) Указания Начальника Штаба Начальнику Связи дивизии (Скадиву) по организации связи. (В жизни хороший Начальник Связи всегда будет в полном курсе обстановки. Во всяком случае Начальник Штаба должен стараться переговорить со Скадивом до отдачи приказа).

Что должен знать Скадив 64.

1. Задача XXII стр. корпуса и 64 стр. дивизии.
2. Сведения о противнике.
3. Откуда с началом атаки предполагается управление; куда, к какому часу переходит полештадив, штабы полков или районы полков, если нельзя указать штабов (Полештадив 3.-Сасины).

4. К какому часу Наштадив приказывает организовать связь в исходном положении.

5. Куда по мере развития наступления предполагает перейти полештадив, по какой линии двигаться (в начале ф. 3.-Сасины, Качин—Гербасы, Волька-Голая).

6. Где будет старший арт. начальник, его наблюдательный пункт.

7. Где будут передовой аэродром или площадка, а также привязью воздушный шар.

8. Что придается из средств Нач. Штаба (мотоциклы, конных, лиц комсостава для исполнения обязанностей делегатов связи).

Получив указания по всем этим пунктам, Скадив докладывает Нач. Штаба, как он предполагает организовать связь. Вполне понятно, что к этому времени и скадив получит соответствующие указания от Скакора и переговорит с соседними Скадивами 65 и 55 стр. дивизии.

б) В докладе Скадива должны быть следующие пункты:

1. Как будет организована связь с пол. штабом корпуса к исходному положению (исход 13-го января).

Полевой Штаб корпуса пос. Цехановец. Связь с Полештадивом Чижев—Сутки апп. Морзе и телефон, с переходом

пол. штаба в ф. З. Сасины средствами корпуса продолжается кабельная телегр. линия до З.-Сасины и устанавливается апп. Морзе. В ф. Чижев-Сутки оставляется промежуточная контрольная телеграфно-телефонная станция.

При дальнейшем продвижении полештадива, с развитием наступления в направлении Качин-Гербасы, Волька-Голая, вперед будет выбрасываться сборный пункт донесений, который будет устанавливать связь со штабами полков. Вслед за сборным пунктом донесений будет прокладываться телеф. линия от полештадива. Когда связь будет установлена, на новое место переходит полештадив. Вперед на сборный пункт желательно высылать адъютанта полештадива и помскадива.

2. *Связь с соседями.* С 55-й стр. дивизией (сосед слева)— до телефонной станции 55 див. Пшездецко-Мрочки, с 65 стр. дивизией до пос. Чижев (контрольная станция штаба корпуса и дивизии), куда проведена телеграфная линия 65 стр. дивизией. До 55-й див. 8 верст, до Чижев около 3 верст.

По мере продвижения Штадивов—связь будет организована на прямую к новым местам от З.-Сасины.

3. *Связь с тыловым штабом дивизии.* Тыловой штаб дивизии был в пос. Цехановец и связан с полештадивом по апп. Морзе по постоянной линии. С началом развития наступления желательно передвинуть тыловой штаб дивизии в пос. Чижев или в ф. Чижев-Сутки. Связь из ф. З.-Сасины будет поддерживаться через ф. Чижев-Сутки.

4. *Связь с полками.* Связь с полками в исходном положении намечается так: Полевой штаб дивизии из З.-Сасины прокладывает к исходу 13-го января телефонные станции для штабов полков:

для 192 стр. полка—З.-Скурки (2 версты);

для 190— на восточной опушке роци, что между с.с. З.-Кштенки, Россохаты и З.-Свенхи (2 версты);

для 191—Россохаты (3 версты);

для 195 (резерв)—Г.-Дужие (3 версты);

для 64 кав. полка—З.-Кромки (кроме того, кав. полку. держать связь на случай перерыва через тел. ст. З.-Скурки),

С развитием успеха и продвижением вперед полков возможно выдвинуть вперед телефонные станции средствами дивизии:

для 192 и 195 полков—З.-Кромки и далее Медусы-Сток;

для 190 полка—Качин-Стар, Волька-Голая;

для 191 полка—Струмяны.

5. *Связь с артиллерией.* По указанию Нач. Связи артиллерии будет соединен наблюд. пункт Нач. артиллерии, а также привязной воздушн. шар; для связи с арт. батареями в случае надобности будет отпущен провод.

6. *Связь с авиацией.* Передовой аэродром у нос. Цехановец соединен с полештадивом через Штакор, площадка для спуска у ф. Чижев-Сутки будет соединена с полештадивом З.-Сасины прямой телефонной линией (6 верст).

7. *Летучая почта* — вдоль проволочных линий для одновременной их охраны. Головной дивизионный пост летуч. почты в ф. З.-Сасины с 7 ч. 14-го января.

8. *Радио-связь.* При пол. Штабе дивизии будет установлена радио-станция с рассветом 14 января; радио-станция будет связана телефоном со штабом.

9. *Расчет сил и средств связи* (что израсходовано из батальона связи и что осталось); в настоящем случае ввиду незначительных расстояний—расход мал.

10. *Делегаты связи.* Необходимость высылки делегатов связи в 65 и 55 стр. дивизии; делегаты должны быть назначены Нач. штаба изкомсостава и снабжены будут средствами связи Скадивом (конные).

в) *Пункт о связи в приказе 64 стрелковой дивизии.*

Пункт о связи должен быть короток и ясен, только необходимое для войск и соседних штабов по связи. Ничего лишнего. Все детали—отдельно в распоряжениях и приказах по связи. Войска должны знать: где и с какого часа будет полештадив, куда он собирается переходить с развитием наступления. Куда и когда будут Скадивом поданы конечные телефонные станции для штабов полков.

г) *Распоряжения по связи.*

В распоряжениях по связи будут указаны все детали, когда начать наводить телегр. и телефон. линии, какими

частями, к которому часу, какие средства связи будут приданы полкам, где будут контрольные станции, когда продвинуть радио-станцию, как организовать внутреннюю (штабную) связь Полештадива, как будет организована летучая почта, когда и какие линии можно снимать, точный расчет людей и средств и т. д.

В. Организация маскировки в задаче на наступательный бой.

Указания относительно задач маскировки в предполагаемом наступательном бою д. б. даны Комдивом Заведующему маскировкой в 64 стр. дивизии (Завмаскдиву 64) словесно или письменно, в последнем случае в виде, например, следующего пункта приказа:

„Завмаскдиву принять меры:

- а) к сокрытию направления главного удара,
- б) к облегчению средствами маскировки атаки на участках 190 и 191 полков,
- в) по маскировке арт. позиций и отвлечению от них арт. огня противника,
- г) по предохранению от нападений аэропланов противника тыла дивизии“.

По получении приказа или приказания Комдива и наведя справки о местности (маскировочных свойствах ее) у зав. маск. полков (по телефону), завмаскдив докладывает комдиву о том, какие меры маскировки д. б. выполнены, указывая: что будет организовано силами и средствами, имеющимися в распоряжении Завмаскполков и завмаскартиллерии, на какие маскработы необходим наряд от инженерных частей дивизии и какие особые распоряжения д. б. отданы частям и учреждениям дивизии о принятии маскировочных мер.

По докладу Завмаскдива во исполнение пункта приказа (приказания), касающегося маскировки д. б. выполнено следующее:

- 1) На участке 192 полка и на левом фланге расположения 190-го полка следует спешно имитировать на наиболее видных противнику местах устройство окопов, ходов сооб-

щения и проволочных заграждений, чтобы внушить противнику представление о том, что здесь мы успешно готовимся к обороне треугольной рощи и укрепляем северную опушку ее, район западнее ее и северо-восточную опушку рощи.

2) На наиболее открытых противнику местах путей подхода от Госки-Дужие (где распол. 195 полк) к З.-Кштенки и к сев. оконечности треугольной рощи надо поставить маски—изгороди (позади ложных окопов) так, чтобы казалось, что путь за масками является продолжение пути проложенным ходом сообщения.

Эти маски укроют движение в ближнем тылу, но главное назначение их—замаскировать быстрый подход 195-го полка (скрытный выход его из Г.-Дужие удобен по ложине с вост. стороны деревни) и отчасти помочь скрытности движений бронесил, а позже и кав. полка.

3) Соорудить 2 ложные батареи севернее д. Россохаты у юго-вост. окраины треугольной рощи; две ложные батареи грубо показать (для в'езда наблюдателей) с юго-запад. стороны треугольной рощи, немного восточнее настоящих тяжелых батарей; одну ложную—грубо показать на пол версты западнее буквы *P* надписи Россохаты (у опушки леса) и одну ложную батарею соорудить к северо-западу от Д.-Херубины.

4) Настоящие позиции батарей на левом фланге дивизии и в Д.-Херубины маскируются использованием местных условий (вспомогательные средства—разбивка контура орудий белой окраской и перекрывание частей их белой тканью, а местами—устройство легких покрытий из подручного материала).

5) С началом арт. подготовки ложные вспышки выстрелов даются на трех ложных арт. позициях севернее д. Россохаты. Здесь-же может начать стрельбу один взвод из лево-фланговой группы батарей, который затем должен быть убран. Если привлеченный сюда арт. обстрел противника начнет ослабевать и переноситься на другие места, у северо-западной окраины д. Россохаты и у опушки леса против нее (около ложной батареи) зажигаются ложные пожары для

нового привлечения сюда арт. огня противника. Когда противник, уяснив обман, начнет обстреливать сев. зап. часть треугольной рощи или Д.-Херубины, ложные вспышки подаются у ложных арт. позиций близ лежащих, причем сев. зап. Д.-Херубины может быть зажжен ложный пожар. Должны быть приготовлены и ложные разрывы снарядов на случай необходимости затруднения противнику пристрелки по нашим батареям.

6) С целью отвлечь внимание противника от направления главного удара и облегчить атаку 190 (и отчасти 191) стр. полков в момент, предшествующий началу атаки, перед д. Качин-Гербасы устраивается дымовая завеса с имитацией пулеметной стрельбы за ней с целью привлечь огонь противника на эту деревню. Затем дымовая завеса подымается на наиболее открытых местах наступления 190 стр. полка.

7) На участке 192 стр. полка скрытность наступления достигается использованием местности (необходима особо тщательная маскировочная разведка местности).

8) На участке 191 стр. полка скрытность наступления достигается использованием лощины, идущей от Р.-Залесье на Свенцк Вел., и деревнями в ней. Дымовая завеса должна быть использована здесь для прикрытия правого фланга от обстрела из леса и при атаке опорного пункта выс. 70,2. Дымовая завеса может быть использована и в случае контр-атаки противника.

9) Звукомаскировка выдвижения бронемашин и танков выполняется усиленным артогнем (желателен полет в это время аэроплана над данным пунктом на незначительной высоте).

10) При переброске на левый фланг 195 стр. полка и артиллерии надо использовать ночную темноту, движение по частям и следование по населенным пунктам и перелескам.

11) Надо избежать скопления людей и конных ординарцев (а также знач. количества следов на снегу) у полештадива и скрыть линии связи от него идущие (гл. обр. маскировкой теней вешек телефонной и телеграфной проводки), а также замаскировать радио-станцию.

12) Место расположения аэростата должно быть скрыто средствами растительной маскировки.

13) Севернее п. Чижев на высотах 63,3, 63,1 и 64,67 следует спешно имитировать устройство укрепленных позиций (хотя бы в грубых чертах или в виде начинающихся работ).

14) Выгрузки на ст. Чижев должны быть выполнены ночью без огней. Склады у станции замаскировать подручным материалом. Все ж. д. составы, необходимо по возможности, убрать до рассвета.

15) Обозы и парки необходимо скрытно разместить в самых малых деревнях по возможности дальше от ж. д. ст. Чижев. В районе деревень западнее пос. Чижев должно инсценировать присутствие тыловых частей (разводить костры, выставить рядами обывательские повозки, усиленно топить печи в домах, зачернить местами площади снега, имитировать обилие тропинок и т. п.).

Примечание I. П.п. 1 и 2 выполняются нарядом на маскировку от 192 и 190 полков по одному взводу и выделением взвода инструкторов из инженерных частей (руководят Завмаскполков); п. 3 выполняется нарядом одного взвода от 191 полка и выделением инструкторов из артиллерии (руков. Завмаскартиллерией).

п. 4—артиллеристами соотв. батарей;

п. 5—тоже с батареями вблизи расположенных;

п. п. 6—8, 10 и 12—самими частями под руководством заведующих маскировкой в них;

п. 11—распоряжениями коменданта Полештадива и состава связи;

п. 13 и 15—распоряжениями коменданта пос. Чижев местным населением под руководством инструкторов от инженерных частей;

п. 14—возлагается на коменданта ст. Чижев.

Примечание II. Из необходимых для маскработ материалов и приспособлений все может быть изготовлено в сроки от 4-х до 12-ти часов силами и средствами самих частей с использованием подручного материала, за исключением ложных артиллерийских эффектов, кото-

рые артиллеристы должны иметь заранее изготовленными по маск. инструкциям, и шашек белой дым. завесы (а для имитации пожара шашек белой и черной дым. завес), кои должны быть заблаговременно взяты инженерным парком у маскроты, приданной корпусу или армии.

Шашек белой дым. завесы потребуется:
на участке 190 полка—600 шт.

” ” ” ” — 450 ”

Вес каждой шашки $3\frac{1}{2}$ ф.

Для имитации трех пожаров потребуется:
шашек белой дым. завесы — 30 шт.

” черной ” ” — 60 ”

Необходимый для работы инструмент в табелях имущества разных частей дивизии имеется.

Примечание III. Позерка маскировки от воздушн. наблюдения возлагается на аэропланы и аэростат приданные дивизии попутно с выполнением ими других задач. Следует (если средства позволят) выполнить аэрофотосъемку соответствующих мест своего расположения 12 числа с таким расчетом, чтобы завмаскдив к 20-ти часам имел в своем распоряжении готовые фотоснимки и мог на основании их внести соответствующие коррективы в первоначальные решения о способах маскировки различных объектов и дать дополнительные указания производителям маскработ. (Наилучший случай—когда аэрофотосъемка предшествует составлению плана маскировки, но в данном случае обстановка не позволяет медлить с началом ряда маскработ).

САМОСТОЯТЕЛЬНАЯ КЛАССНАЯ ЗАДАЧА НА НАСТУПАТЕЛЬНЫЙ БОЙ.

Карты: 10 в. в. 1 дм.—листы 14, 15.

1 в. в. 1 дм.—ряд XXII, листы 31, 32.

Ряд XXIII, листы 31, 32.

А. Общая обстановка ¹⁾.

Армии Красных теснят армии синих.

К исходу 17 июля армии синих подались на фронт Столбцы, Ивенец, Оборок, Молодечно, Заскевиче и далее по левому берегу р. Вилия до м. Дубинки.

Синие наиболее плотно группируются на участках, прилегающих к железнодорожным линиям и большим трактам, и упорно обороняют при помощи бронепоездов и тяжелой артиллерии исходящий угол своего общего фронта у Молодечненского железнодорожного узла.

19 июля группа армий красных, ведущая наступление на фронт Вильно—Молодечно, предполагает перейти в решительное наступление на синих, нанося главные удары от Свенцяи через Неменчин на Вильно и от Вилейки на Марково, Вишнево.

Красные армии, действующие на Минском направлении, ведут затяжной бой с противником на фронте Холхло (исключительно), Ивенец (исключительно), Столбцы (исключительно).

Б. Обстановка на фронте XXII стр. к-са.

XXII стр. к-с, следуя уступом за правым флангом N армии из района Радосковичи, выдвинут был командармом N в общем направлении на Хожево в промежутке между р. р. Уша и Березина для обеспечения правого фланга армии и для

¹⁾ Смотри схему № 4.

содействия левому флангу северной группы красных армий в ликвидации выступа фронта противника у Молодечно.

К исходу 17 июля авангарды корпуса, сбивая передовые части противника, вышли на фронт: слияние р. Уша с речкой Черная, Г. дв. Раевщина, с. Драни, Кулевщина, — и за наступлением темноты далее продвинуться не могли, будучи встречены сильным артиллерийским огнем противника с фронта Г. дв. Изабелин, Адамовичи, Молодечно, который укреплен и повидимому занят значительными силами противника. 18 июля к 16 часам, развивая наступление, корпус занял фронт Великое Село, Шнуры (исключительно), Адамовичи (исключительно), Жерлаки (включительно).

К исходу 17 июля полештакор на станции Алехновичи; там же парки, полевой склад артиллерийских припасов, корпусной инженерный парк и корпусной аэродром.

В распоряжении корпуса разведывательная эскадрилья 18 аппаратов и три отряда легких танков (12 танков), выгруженные на ст. Алехновичи.

Корпусные санитарные учреждения—м. Радошковичи.

В распоряжении корпуса участок железной дороги ст. Уша — ст. Минск.

В. Частная обстановка на фронте 64 стр. дивизии.

1. Исходное положение дивизии:

192 стр. полк окопался на фронте: круглая высота на северо-западной окраине Г. дв. Раевщина, без'ямная высота в 1 версте к югу от с. Адамовичи, выс. с отм. 96 (включительно), имея один батальон в полковом резерве на восточной окраине парка Г. дв. Раевщина. Наши окопы местами в рост, местами с колена.

Наступление правого фланга полка фланкируется пулеметным огнем от опорного пункта противника западнее с. Шнуры.

Вправо полк имеет связь с 193 стр. полком 65 стр. дивизии.

191 стр. полк окопался на фронте выс. с отм. 96 (исключительно), без'ямная высота, что в 1 в. севернее с. Жерлаки,

западная окраина с. Жерлаки; 2 роты в полковом резерве в с. Драни; одна рота уступом сзади обеспечивает левый фланг дивизии у с. Кулевщина.

Наши окопы углублены всюду до коленной профили.

Влево полк имеет связь с 64 кав. полком.

64 кав. полк — в роще с отметкой 87,7 на дороге из Мойшичи в Белево, имея заставы на северной окраине упомянутой рощи, у З. Борок и у З. Гай, ведет разведку в полосе местности между р. Цветень и р. Березина; влево имеет связь с 12 кав. полком 12 стр. дивизии соседнего корпуса у ф. Белево.

190 стр. полк в дивизионном резерве в районе ф. Завадово, 2 гаубичных батареи и одна полевая в районе выс. с отм. 100, что севернее с. Бол. Кошевники; 2 полевых батареи и 1 гаубичная между в с. с. Рухли и Вивери ¹⁾. Управление огнем артиллерии дивизии объединено было в руках начальника артиллерии дивизии.

Полевой штаб дивизии — ф. Завадово; там же 64 сап. рота и дивзагротряд.

С рассветом 18 июля разведывательная эскадрилья корпуса была подчинена Комдиву 64 стр., связь с нею через станцию Штаба Корпуса; у ф. Завадово оборудована площадка для спуска.

Головные парки (легкий и гаубичный) — с. Сурынта. Дивизионный перевязочный отряд с Татарщина.

Разграничительная линия с 65 стр. дивизией Бояры, Красное, Кончаны, Криница, высота в $\frac{1}{4}$ в. севернее с Мыслевичи, Минютки (все пункты для 65 стр. дивизии включительно).

Разграничительная линия с 12 стр. дивизией соседнего слева корпуса р. Березина от м. Дуброва.

Тыловая дорога дивизии: Бол. Кошевники, Мал. Кошевники, Сурынта, Улановщина, Алехновичи.

Погода жаркая и сухая. Болота пересохли; ручьи и речки обмелели.

¹⁾ Такое расположение батарей отвечало утренним и дневным задачам дивизии, когда она сближалась с линией главного сопротивления противника.

В течение 18 июля дивизия понесла небольшие потери; настроение бодрое и приподнятое.

Связь с Штакором телефон и телеграф.

Связь с Штадивом 65 (в с. Криница)—телефон и телеграф.

Связь с 12 стр. дивизией (полештадив в с. Шалычи) радио-телеграф и летучая почта.

2. Сведения о противнике в полештадиве 64 стр. к 16 часам 18 июля¹⁾.

(Данные войсковой и воздушной разведки, опроса плененных, сведения, добытые боем).

Главная позиция противника, укрепленная в течение 2-х, 3-х дней—ряд опорных пунктов и узлов сопротивления на гребне высот с отметками 101,9—и 93,4.

Наиболее сильно развит узел сопротивления в районе высоты 101,9, имеющий огневую связь с опорным пунктом противника на участке соседней дивизии в районе с. Шнуры, который фланкирует правый фланг 192 стр. полка при попытках его продвинуться от Г. дв. Раевщина на с. Адамовичи.

В 1 в. южнее с. Гаравино на высоте без отметки опорный пункт; он обстреливает ложбину, идущую от западной окраины Г. дв. Раевщина к этому пункту и фланкирует подступы к позиции противника ложбиной, ведущей от с. Раевщина к юго-восточной окраине с. Мойшичи. В полуверсте юго-восточнее с. Мойшичи на высоте большой опорный пункт.

Все окопы в рост. Узел сопротивления на высоте 101,9 и опорные пункты обнесены проволокой в 3 кола.

Пулеметные гнезда обнаружены на восточном скате высоты 101,9 (два гнезда по 1 пулемету); на юго-восточной окраине с. Гаравино (1 гнездо—1 пулемет).

Окопы противника на высоте, что в 1 в. южнее с. Гаравино, все имеют пулеметные гнезда.

Пулеметные гнезда (3—4) обнаружены на опорном пункте противника в 1 в. юго-восточнее с. Мойшичи.

С. с. Шнуры и Адамовичи сожжены противником; Г. дв. Раевщина, с. с. Раевщина, Жерлаки, Драни сильно пострадали от пожара.

¹⁾ Смотри схему № 5.

В тылу главной позиции противника обнаружена вторая линия в виде отдельных опорных пунктов на высоте в 1 версте северо-западнее с. Мыслевичи, на восточной окраине с. Рагозы, на высоте с отметкой 98,0 и ряд отдельных окопов по правому краю долин ручьев Луки и Цветень до с. Оборки.

В течение дня 18 июля из района с. Мыслевичи вела огонь одна полевая батарея по участку 192 стр. полка.

Из района с. Рагозы по тому же полку и по нашей артиллерии в районе с. Рухли действовала одна 10 см. батарея.

По той же артиллерии из района леса, что западнее с. Слободка, вела огонь одна 10 см. и одна полевая гаубичная батарея.

Из ложбины, что у православного кладбища в $1\frac{1}{2}$ в. севернее Г. двора селения Хожево, по 192 и 191 стр. полкам вели огонь три полевых батареи противника, которые к вечеру обнаружены были нашими наблюдателями, но не были обстреляны ввиду наступления темноты и дальности.

Летчиком обнаружены 2 батареи противника, повидимому тяжелых, на западной окраине рощи, что западнее с. Слободка.

Пленные показывают, что на участке 64 стр. дивизии действует 1-ая пех. дивизия синих; один батальон 1-го пех. полка с дивизионной конницей занимает участок от с. Хожево до с. Оборки включительно; 2 батальона того же полка держат фронт от высоты с отметкой 96 до высоты с отметкой 93,4 (включительно); 2 пех. полк, имея один батальон в полковом резерве у с. Мыслевичи, занимает фронт от высоты с отметкой 101,9 (включительно) до высоты с отметкой 96 (включительно).

3 пех. полк в дивизионном резерве в с. Вязовец, где и штаб дивизии. Артиллерия дивизии—4 полевых, 2 гаубичных и одна 10 см. батарея—группируется в районе с. Рагозы, роща западнее с. Слободка; точно указать места отдельных батарей пленные не могли.

Полки дивизии в предшествующих боях понесли сильные потери, но настроение в них твердое; в полках осталось по 10—12 тяжелых пулеметов.

Дивизии приказано упорно обороняться до подхода подкреплений. Левее первой пехотной дивизии до Молодечно (вклю-

чительно), занимает фронт 2-я пех. дивизия синих; кто находится правее 1-й пех. дивизии, пленные не знают.

В) П Р И К А З

XXII Стрелковому Корпусу.

(карта 10 в. в 1 дм. и 1 в. в 1 дм.).

№ 00.

Ст. Алехновичи.

18 июля 1923 г. 16 часов.

I. На фронте XXII стр. к-са 1-я и 2-я пех. дивизии синих упорно обороняют укрепленную полевую позицию от г. Молодечно (включительно), по высотам с отметками 92, отм. 101,9, 93,4 и далее по правому берегу р. Цветень от с. Хожево до с. Оборки включительно.

II. Правее нас XXV стр. к-с N армии переходит с утра 19 с. июля в наступление на фронт Заскевиче, Молодечно, нанося главный удар в общем направлении на м. Лебедево, Великое Село. Левее нас XXVI стр. к-с N армии ведет упорный бой с противником на фронте Холхло (исключительно) — р. Исlochь.

III. Вверенному мне корпусу приказано: атакой в промежутке между р. р. Уша и Березина, содействовать атаке XXV стр. к-са выступа фронта противника у Молодечненского железнодорожного узла с севера.

IV. Я решил прорвать фронт противника на участке 64 стр. дивизии, нанося главный удар в общем направлении на Вязовец, Великое Село.

Приказываю:

а) 18 стр. дивизии с утра 19 го июля атаковать противника на фронте Г. двор, что на северной окраине м. Молодечно,—высота с отметкой 92 (оба пункта включительно) и овладеть окопами противника на указанном участке, имея ввиду в дальнейшем содействие своим левым флангом атаке 65 стр. дивизии.

б) 65 стр. дивизии атаковать противника на фронте высота с отметкой 92 (исключительно)—с. Гаравино (включительно) и выйти на фронт высота с отметкой 100 что в

1 в к юго-востоку от Г. дв. Геленево (исключительно) — с. Рагозы (включительно), имея ввиду в дальнейшем наступление в общем направлении на ф. Высокое.

в) 64 стр. дивизии атаковать противника на фронте с. Гаравино (исключительно) — высота с отметкой 93,4 (включительно), и выйти на фронт Двор Морозово, дом Лесника на южной опушке рощи, что западнее с. Слободка, имея ввиду в дальнейшем наступление в общем направлении на Великое Село.

V. Начало артиллерийской подготовки 5 часов 19 июля; атака пехоты по моему дополнительному распоряжению около 8 часов.

VI. Разграничительные линии: между 18 стр. дивизией и XXV стр. к-сом — прежняя; между 18 стр. дивизией и 65 стр. дивизией: Мясота, Волки, Криница, высота с отметкой 84, высота с отметкой 92, высота с отметкой 100, Минютки, Кукловщица, все пункты для 18 стр. дивизии; между 65 стр. и 64 стр. дивизиями; с. Кончаны, с. Писаревщина, с. Раевщина, с. Гаравино, с. Рагозы, высота с отметкой 106,8, ф. Вежголувка; все эти пункты для 65 стр. дивизии включительно; между 64 стр. и 12 стр. дивизией прежняя.

VII. Тыловые дороги дивизий прежние.

VIII. Смену частей на участках 65 и 64 стр. дивизий закончить не позднее рассвета 19-го июля по взаимному соглашению командиров дивизий.

IX. Командиру 65 стр. дивизии передать один из полков своей дивизии в распоряжение командира 64 стр. дивизии с таким расчетом времени, чтобы полк этот прибыл в район ф. Завадово к исходу 18-го с. июля.

X. Начальнику артиллерии корпуса передать в распоряжение командира 64 стр. дивизии корпусной тяжелой артиллерийский дивизион и приданную командармом 42 лин. батарею, которым прибыть в район ф. Завадово к исходу 18-го с. июля.

XI. Корпусные отряды легких танков поступают в распоряжение командира 64 стр. дивизии; отрядам приказано к исходу 18-го с. июля перейти в с. Мал. Кошевники.

XII. Корпусному резерву — 56 стр. полку к исходу 18-го с. июля перейти в с. Мал. Кошевники; держать связь

ею мною через Штаб 64 стр. дивизии. С началом пехотной атаки командиру 64 стр. дивизии подвигать корпусной резерв за направлением его главной атаки, не вводя его в дело без моего разрешения.

XIII. Полештакор к исходу 18-го с. июля переходит в м. Красное.

XIV. Прочие учреждения корпуса остаются на своих местах.

XV. Заместители: Комдивы 64, 65.

XVI. О получении, исполнении сего донести.

Подписи.

(Приказ передан в 17 часов 18-го июля).

Г. Прочие сведения, необходимые комдиву 64 стр. для составления своего плана действий и боевого приказа.

1) 193 стр. полк закончит смену частей 192 стр. полка на участке 65 стр. дивизии к 23 часам 18-го июля.

2) 195 стр. полк (65 стр. дивизии) к 21 часу 18-го с. июля прибывает в район ф. Завадово; все части, назначенные в распоряжение Комдива 64 стр., сосредоточиваются в указанное время и указанных пунктах.

3) Из разговора по телефону с Комдивом 65 стр., выяснено, что Комдив 65 стр. предполагает артиллерийскую подготовку начать в 5 часов 19-го июля, а атаку пехоты в 8 часов, окончательно сговорясь о времени ее начала с Комдивом 64 стр. и после окончательного указания Комкора; 194 стр. полк будет наступать на фронт высота с отметкой 92 (исключительно)—северные склоны высоты с отметкой 101,9 (исключительно); 193 стр. полк наступает на высоту с отметкой 101,9 с востока.

Вся артиллерия дивизии группируется в полосе, ограниченной на севере условной линией: северная окраина Г. дв. Раевщина—южная окраина с. Виверки, на юге—разграничительной линией с 64 стр. дивизией (в лощине между Г. дв. Раевщина и с. Раевщина). Командный пункт Комдива 65—высота на северо-западной окраине Г. двора Раевщина.

(Сведения получены между 19 и 20 часами 18-го июля).

Д. Порядок исполнения задачи.

1. Приказ по дивизии на 19-е июля в развитие приказа по корпусу.

2. Распоряжение Начальнику артиллерии о распределении и задачах артиллерии (если не признано будет необходимым указать об этом в приказе по дивизии).

3. Распоряжение и задача командиру отряда танков (если не признано будет необходимым упомянуть об этом в приказе по дивизии).

4. Распоряжения командиру разведывательной эскадрильи (если не признано необходимым включить в общий приказ).

5. Распоряжения об устройстве тыла (если не приведены в приказе по дивизии), и об расположении дивзагротряда во время боя.

6. Распоряжения начальнику инженеров дивизии (если не признано необходимым включить в общий приказ).

7. На карте, масштаб одна верста в дюйме, показать:

а) расположение всех частей дивизии до батальона включительно перед началом пехотной атаки;

б) расположение всей артиллерии до батарей включительно с обозначением главного направления огня каждой батареи;

в) устройство связи Полештадива на поле сражения (до Штабов полков включительно).

(Срок работы 6 учебных часов).

Разбор самостоятельной классной задачи на наступательный бой.

1. Идея операции.

Решения подавляющего большинства вполне соответствуют идее командира корпуса: искать решения на своем левом фланге, и проводят эту идею до конца в виде перенесения центра тяжести операции на левый фланг 64 стр. дивизии

или ближе к нему. Наше решение в силу подробных мотивов, приведенных нами в нашем решении предложенной задачи, совпадает с решением подавляющего большинства аудиторий.

Едиличные решения свидетельствуют о том, что их авторы, повидимому не уяснили себе идеи командира корпуса. Руководящим мотивом для них в нанесении удара своим правым флангом является желание помочь соседней справа 65 стр. дивизии.

Это решение, конечно, неправильно по замыслу и идет в разрез с идеей командира корпуса; 65 стр. дивизия наносит вспомогательный удар, содействуя 64 стр. дивизии, на которую выпадает самая активная роль во всей операции корпуса, и, берясь заранее помогать своей соседке справа, командир 64 стр. дивизии произвольно суживает поставленную ему командиром корпуса задачу.

Помощь ей будет в том только случае законна и необходима, когда выяснится невозможность самостоятельного дальнейшего продвижения вперед правого фланга 64 стр. дивизии в силу неудачи вспомогательной атаки 65 стр. дивизии.

Но это обстоятельство выяснится только в течение самой операции и тогда только командир 64 стр. дивизии имеет право реагировать соответственным образом на это обстоятельство, а не предрешать его заранее.

II. Организация разведки.

Исходя из условий обстановки (тесное соприкосновение с противником местами до 400—500 шагов), мы должны повторить здесь основные положения, высказанные нами в соответствующем отделе нашего предшествующего разбора задачи на наступательный бой.

В условиях данной обстановки продуктивность разведки будет зависеть от ее *скрытности* и искусства отдельных разведчиков; силой тут много не поделаешь, а лишь встретишь врага. Вся разведка в данных условиях должна базироваться на наблюдении за противником с некоторых

удобных для этого пунктов, работе артиллерийских и пехотных наблюдателей, а также работе подслушивательных и измерительных станций.

Большинство так и поняло обстановку, почему в решениях настоящей задачи мы не встречаем уже прежних указаний об „усиленной войсковой разведке“, „энергичной разведке“ и пр., каковые были столь многочисленны в решениях предыдущей задачи при аналогичных условиях.

III. Перегруппировки.

Перед началом решительной атаки дивизии предстояло в течение части ночи выполнить перегруппировку своих пехотных и артиллерийских частей в зависимости от направления, выбранного для главного удара, что должно было повлечь за собою и возможно новую нарезку разграничительных линий.

Суть перегруппировки для пехотных частей сводилась: к частичной перегруппировке на участках 192 и 191 стр. полков; к выдвиганию полка, бывшего в дивизионном резерве (190 стр.), на то направление, где мы намерены нанести решительный удар; к приближению к тому же направлению полка 65 стр. дивизии, поступающего в дивизионный резерв взамен выдвигаемого в боевую часть 190 стр. полка, и, наконец, в отношении артиллерии к перемене позиций наличной артиллерией дивизии и занятию позиций артиллерией, подходящей в распоряжение командира 64 стр. дивизии.

В интересах выигрыша времени и простоты решения и во избежание излишних и сложных передвижений войск диктуется такое решение; пока происходит смена правогофланговых частей 192 стр. полка частями соседней справа 65 стр. дивизии (193 стр. полк), полковой резерв 192 стр. полка (батальон) сменяет части 191 стр. полка на том участке, который отходит к 192 стр. полку; сменные части 192 и 191 стр. полков отходят соответственно в полковые резервы своих полков; 190 стр. полк выдвигается на новый участок левее 191 стр. полка, ибо вклинение его между двумя полками уже занимающими позицию или смена

одного из них 190 стр. полком и усложнит перегруппировку и удлинит ее во времени. Огромное большинство поступило, очевидно, по рекомендуемому нами способу. Мы отметим только несколько единичных решений неудобной или даже прямо нежелательной перегруппировки.

Вот примеры:

А) 191 стр. полк сменяется 190 стр. полком и *одновременно* рокируясь вправо вдоль фронта сменяет 192 стр. полк, который отходит в резерв на место 190 стр. полка, а полк 65 стр. дивизии, следующий в распоряжение комдива 64 стр., развертывается левее 191 стр. полка.

Выводы: 1) Перегруппировка в такой близости от противника, в какой находятся полки 64 стр. дивизии, является очень сложной и деликатной операцией, и должна быть произведена в кратчайший срок и скрытно от противника, чтобы он не помешал ей своим артиллерийским огнем; здесь она сложна и затягивается чуть ли не на всю ночь.

2) В день решительной атаки *все полки*, подчиненные командиру 64 стр. дивизии действуют на совершенно незнакомых им участках.

3) 192 стр. полк после передвижений в течение целой ночи с утра вновь должен идти в бой без всякого отдыха.

Б) Есть одно решение, аналогичное только что разобранному, но в обратном порядке. Автор решения рокирует свой боевой порядок влево, чтобы дать место на правом фланге дивизии 190 стр. полку. При таком решении спрашивается: когда успеют присоединиться к 192 стр. полку те его части, которые сменяются на участке 65 стр. дивизии? Кроме того, к этому решению в значительной мере относятся все замечания, сделанные нами в отношении примера, приведенного в пункте А.

В) Средним типом решения является вклинение 190 стр. полка в промежуток между 192 и 191 стр. полками, как усложняющее перегруппировку обоих этих полков и не дающее никаких положительных результатов взамен этого, ибо 190 стр. полку все равно придется действовать на незнакомой ему местности.

Характерно, что аналогичные или очень похожие приемы перегруппировок, правда, более многочисленные, нам пришлось отметить на прошлом нашем разборе. То обстоятельство, что они повторились и при решении самостоятельной задачи в количестве трех вышеприведенных примеров, свидетельствует, что авторы этих решений могли-бы избежать их, если бы продуманно отнеслись к соответствующему отделу нашего предшествующего разбора.

IV. Занятие исходного положения.

Некоторые, не довольствуясь сближением с противником на дистанцию 700—800 шагов, как то дано в задании, сближаются с противником на дистанцию 400—500 шагов; это решение не встречает возражений с нашей стороны. Добавим только, что сближение на очень сокращенную дистанцию затруднило бы ведение огня нашей артиллерией по первой линии окопов противника, имея ввиду то обстоятельство, что наша пехота не успела бы за ночь вырыть достаточно глубоких параллелей перед фронтом противника, в силу чего возникла бы опасность ее поражения от разлета осколков собственных наших снарядов.

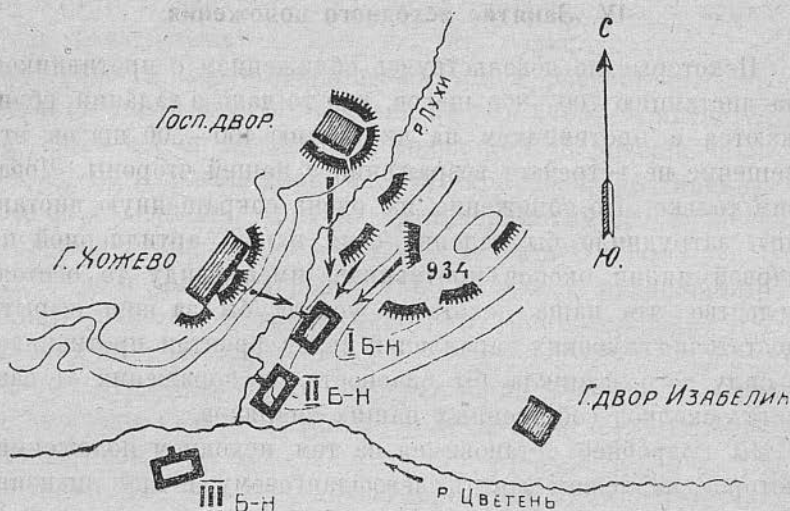
Мы подробнее остановимся на том исходном положении, которое надлежит занять левофланговому полку дивизии. Для этого посмотрим, что из себя представляет участок позиции противника в районе с. Хожево—высота с отметкой 93,4 на местности.

Если схематизируем позицию противника в этом районе, то ясно увидим, что низовья долины ручья Луки при слиянии его с ручьем Цветень образуют огневой мешок, простреливаемый с трех сторон: со стороны с. Хожево, со стороны господского двора, что севернее с. Хожево, со стороны окопов на обратном скате гребня высоты с отметкой 93,4 и, наконец, со стороны окопов тыльного узла фаса сопротивления на этой высоте.

Поэтому если с трудом и можно допустить мысль, что полку удастся в ночное время незаметно от противника, занимающего гребень с отметкой 93,4, продвинуться в до-

лину ручья Луки, то совершенно недопустимо, что ему удастся там развернуться, причем его батальонные и полковые резервы должны прийти чуть ли не в самом узле сопротивления противника, и поэтому невозможно то исходное положение, которое автор одного решения дает своему левофланговому полку и которое помещено на нижеприлагаемой схеме (чертеж № 6).

В силу указанных соображений продвижение левофлангового полка вперед для занятия исходного положения



Черт. № 6.

ограничивается известным пределом: оно не должно проходить западнее меридиана высоты с отметкой 93,4 и, считаясь с условиями местности, выгоднее его ограничить господским двором Изабелии.

V. Распределение сил и средств в зависимости от общей идеи операции.

Как общую предпосылку, необходимо отметить, что в этом отношении мы сделали наибольший успех. Идея удара огромным большинством поддерживается соответствующим распределением сил и средств на местности. Лишь в одной

задаче идея операции, выраженная впрочем весьма не ярко, также не ярко выражается и распределением сил и средств: дивизия разворачивается тремя полками на фронте 10 верст, при чем два полка имеют совершенно равномерные участки по 2 версты, и в конечном итоге должна продвинуться в глубину расположения противника на 1 версту, занять фронт протяжением в 6 верст, при чем на каждый полк приходится равномерно по 2 версты фронта.

В дальнейшем нам придется говорить только о деталях: очень немногие усиливают участки главного удара отдельными батальонами чужих полков. Польза от такого усиления сравнительно малая, а между тем усложняется управление для командира одного из полков и нарушается единство управления для командира другого полка.

Некоторые главную массу танков (2 отряда) пускают южнее высоты с отметкой 93,4, тогда как большее количество объектов для действий и лучшие подступы для них представляются, именно, на направлении высоты с отметкой 93,4.

VI. Нарезка полос для наступления. Ширина их.

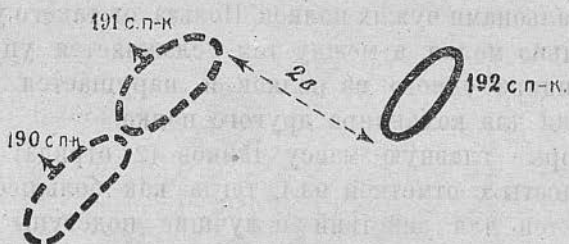
В отношении этого отдела мы также должны констатировать известный шаг вперед по сравнению с нашим предшествующим разбором. На участке главного удара полосы наступления соответственно суживаются, колеблясь в среднем от $\frac{3}{4}$ до $1\frac{1}{2}$ вер., а на участках второстепенных ударов в среднем полоса наступления колеблется от 2-х до 3 верст.

Отрицательные отклонения в большую сторону были весьма редки и отмечены нами на самих задачах.

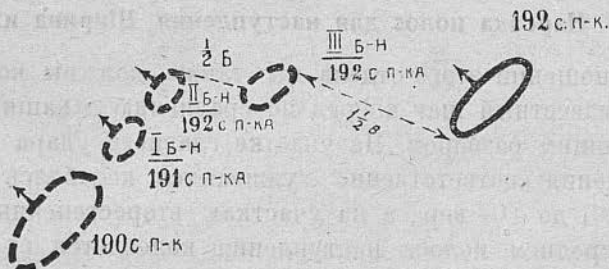
VII. Форма наступления. Внутреннее единство атаки.

Некоторые решили продвигать 64 стр. дивизию в глубину расположения противника из уступов слева. Такое решение, само-собою разумеется, наиболее полно воплощает идею командира корпуса и его можно только приветствовать, но в осуществлении его у некоторых авторов, очень

не многих, мы опять-таки встречаемся с недостаточной оценкой требования тесного взаимодействия и огневой связи между уступами, хотя и в меньшей мере, чем это наблюдалось при предшествующем нашем разборе. Наиболее яркий в этом отношении пример дает то решение, которое правофланговый полк дивизии оставляет на уступе в 2-х верстах сзади от выдвинувшихся вперед двух остальных полков дивизии. В условиях пересеченной местности ясно, что огневой связи между уступами не будет и командиру центрального полка



Черт. № 7.



Черт. № 8.

дивизии, для обеспечения своего правого фланга и для установления огневой связи сзади находящимся на уступе 192 полком, придется изломать свой правый фланг из уступов назад, что, конечно, скажется на силе его поступательного движения вперед. Схематически нами ниже показано то решение (черт. № 7), которое принято автором разбираемой задачи, и то решение (черт. № 8), которое в виде корректива к нему по собственной инициативе придется принять командиру центрального полка дивизии.

Как пример отсутствия внутреннего единства атаки, приведем одно решение, где атаку начинают войска на фронте Гаравино (исключительно) — высота с отметкой 93,4 (включительно), после чего в дело вступает обходная группа (190 стр. полк, 64 кав. полк, 1-я батарея), наносящая удар на направлении Копачи—Груздово. Более позднее назначение атаки этой группой приведет к тому, что в случае удачи атаки главных сил дивизии на вышеуказанном фронте, ее содействие им явится запоздалым и излишним; в случае же неудачи главной атаки ей придется вести изолированную атаку с малым расчетом на успех. Таким образом, очень хорошая идея сама по себе благодаря несогласованности во времени своего проведения в жизнь может все-таки окончиться неудачей.

Только что указанный нами недостаток еще более резко проступает в той задаче, где автор *ночью*, тотчас по окончании перегруппировки, начинает атаку двумя полками, а в 9 часов начинает атаку левофланговым полком дивизии. Само-собой разумеется, что вся тяжесть боя ложится только на 2 полка дивизии, а третий является присутствующим при начале сражения и опять-таки осужденным на изолированные атаки в дальнейшем.

Мы особенно обращаем внимание слушателей на два только что приведенные примера и приглашаем их затем внимательно вдуматься в фразу стереотипно встречающуюся в описании многих старых и новых кампаний: „такая-то дивизия (или полк) произвела ряд блестящих, но разрозненных (или во время не поддержанных соседями) атак, которые вследствие этого были отбиты“. Особенно часто это замечание можно встретить в описаниях войны 1870—71 г.г. (со стороны французов), 1877—78 г.г. и 1904—905 г.г. (со стороны русских). О чем это свидетельствует? Да о том, что предрасположение к разрозненным действиям относится к числу весьма распространенных и глубоко вкоренившихся военных недостатков, почему с ними необходима особенно упорная борьба. Вот еще последний образчик, который также свидетельствует о недостаточном понимании значения внутреннего единства атаки или о поверхностном к нему

отношении: в одной из наших лекций мы указывали, что в настоящее время связь между действиями пехоты и огнем артиллерии должна быть настолько тесна, что ныне говорить приходится о наступлении единого боевого порядка, состоящего из пехоты и артиллерии; практически это выражается в том, что огонь артиллерии подготавливает, сопровождает и обеспечивает наступление пехоты. Между тем автор одной задачи своим пехотным полкам приказывает наступать с рассветом, на артиллерийскую подготовку дает 3 часа и указывает, что она должна начаться в час по особому его указанию. Чтобы быть продуктивной, ясно, что она должна начаться не ранее рассвета, т.е. *одновременно* с наступлением пехоты; этот взгляд существовал до начала войны, когда считалось вполне достаточным одного *содействия* артиллерии наступлению пехоты; ныне на основании опыта мировой войны признано, что этого недостаточно; артиллерия не только содействует наступлению пехоты, но и *подготавливает* его, а следовательно должна иметь в своем распоряжении достаточное количество времени; вот это-то необходимое количество времени и не учтено автором цитируемой нами задачи.

VIII. Постановка боевых задач.

В этой области нашей работы мы должны отметить продолжающееся общее улучшение. Относительно $\frac{9}{10}$ работ мы не можем сделать никаких особых замечаний. То обстоятельство, что мы сделали весьма значительный успех в этой области сравнительно в короткий срок заставляет нас надеяться, что в течение ближайшего будущего мы изживем те минусы, о которых придется все-таки сказать два слова в настоящем разборе..

Характерно, что расплывчатость, неопределенность и умышленная туманность в постановке задач вызывает такое же маневрирование на поле сражения: если положить на карту вышеуказанные задачи отдельным частям, то на местности получается полная путаница и совершенно невозможные положения для отдельных частей дивизии, и в отдельных случаях теряется

управление дивизией. Это свидетельствует о том, что авторы этих задач не продумали их на карте и не поставили себя в положение непосредственного исполнителя при малейшем сомнении в выполнимости данной задачи (прием, который мы рекомендовали неоднократно). Следствием этого получается механическая пригонка внешней формы приказа к определенному образцу (рубежи для занятия полосы наступления, разграничительные линии), но полное несоответствие того положения, которое в результате должны занять войска, согласно этим задачам. Итак, причины такой постановки задач двояки:

а) с одной стороны, невнимательность; б) с другой стороны, чисто механическое внешнее усвоение рекомендованное нами приемов управления войсками; иногда сочетание того и другого вместе.

В следующем отделе мы коснемся подробнее тех результатов, к которым приводит постановка такого рода задач в действительности, а пока приведем несколько примеров, которые мы считаем явно отрицательными:

1. Пример неверной формулировки, не считаясь с картой и местностью:

„Я решил наносить главный удар двумя полками на фронте: „от опорного пункта противника, около $\frac{1}{2}$ версты южнее с. Мойшичи, до ручья Луки“.

Если соединить этого опорный пункт с ручьем Луки линией по кратчайшему направлению, то линия фронта, занять которую собирается автор задачи, явится перпендикулярной к его настоящему боевому положению; следовательно занять ее придется не прямолинейным движением полков перед собою, как он это мыслит, а весьма сложным маневрированием с подстановкой флангов под огонь противника.

2. Пример вздваивания боевых порядков полков на местности как результат непродуманной постановки задач и поверхностного отношения к карте местности: „191 стр. полку выйти на фронт Вязовец—Груздово; 190 стр. полку выйти на шоссе (на самом деле это большой тракт) Вязовец—Груздово“; на местности оба указанные рубежа совпадают.

3. Примеры неопределенной формулировки задач:

а) „190 стр. полку совместно с 191 стр. полком овладеть высотой 93,4“ (протяжение фронта на местности едва ли более 400—500 шагов).

б) „Командиру 195 стр. полка войти с 2-мя батальонами его полка в подчинение командиру 190 стр. полка, следуя уступом за левым флангом его полка“ (вмешательство старшего в ту область работы, которая должна быть предоставлена младшему).

4. Примеры излишней детализации боевых заданий; расчеты, на коих они построены, могут и не оправдаться:

а) „Головным паркам до 8 часов не переходить западной окраины с Бол. Кошевики, с 12 часов линии р. Луки“. А что будет, если дивизии до полудня не удастся преодолеть линии р. Луки, а парки все-таки двинутся вперед?

Начальнику артиллерии детально в приказе указывается месторасположение чуть ли не каждой его батареи.

5. Примеры сложной и путаной формулировки боевых задач:

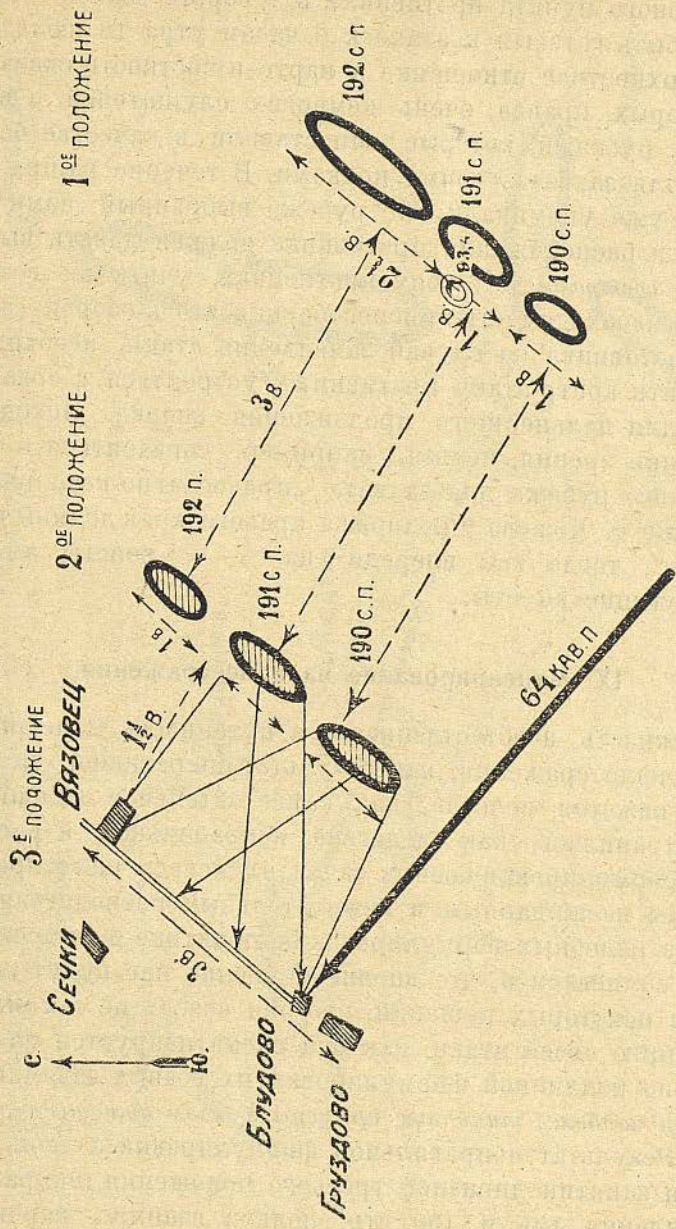
а) „Имея ближайшей целью поражение противника на фронте таком-то“...

Характерным и вернейшим признаком поражения противника на таком-то фронте будет очищение его противником и занятие его своими войсками. Это следствие и следовало взять за основную цель, указав командирам полков занять такой-то фронт, что само собой подразумевает частичное поражение противника на этом фронте.

б) „192 стр. полку, сосредоточившись после смены против с. Гаравино 193 стр. полком и у выс. с отм. 96—190 стр. полком против опорного пункта противника, что в 1 версте к югу от с. Гаравино к 8 часам 19 июля быть готовым атаковать противника...“

Мы полагаем, что командир 192 стр. полка скорее бы разобрался в своей задаче, если бы она была ему дана в следующей редакции:

„192 стр. полку, по смене его частей против селения Гаравино частями 193 стр. полка и у выс. с отм. 96 частями 190 стр. полка, занять исходное положение для атаки про-



Черт. № 9.

тив опорного пункта противника в 1 версте южнее с. Гаравино и быть готовым к атаке к 8 часам утра 19 июля“.

Поверхностное отношение к карте и местности сказалось у некоторых, правда, очень немногих слушателей и в выборе тех рубежей, которые они ставили в качестве боевой задачи для захвата своими полками. В течение наших лекций мы уже упоминали, что рубеж, выбранный нами для захвата в расположении противника должен давать выгоды *обзора* и *обстрела* в сторону противника, учитывая возможность и необходимость приспособления его к обороне в сторону противника на случай замедления атаки, необходимости отбить контр-атаку противника, устроиться и организоваться для дальнейшего продвижения вперед. Исходя из этой точки зрения, нельзя, например, согласиться с выбором такого рубежа для захвата: „православно-католическое кладбище с. Хожево у подножья правого края долины ручья Цветень“, тогда как впереди на $\frac{1}{4}$ — $\frac{1}{2}$ версты имеются командующие высоты.

IX. Маневрирование на поле сражения.

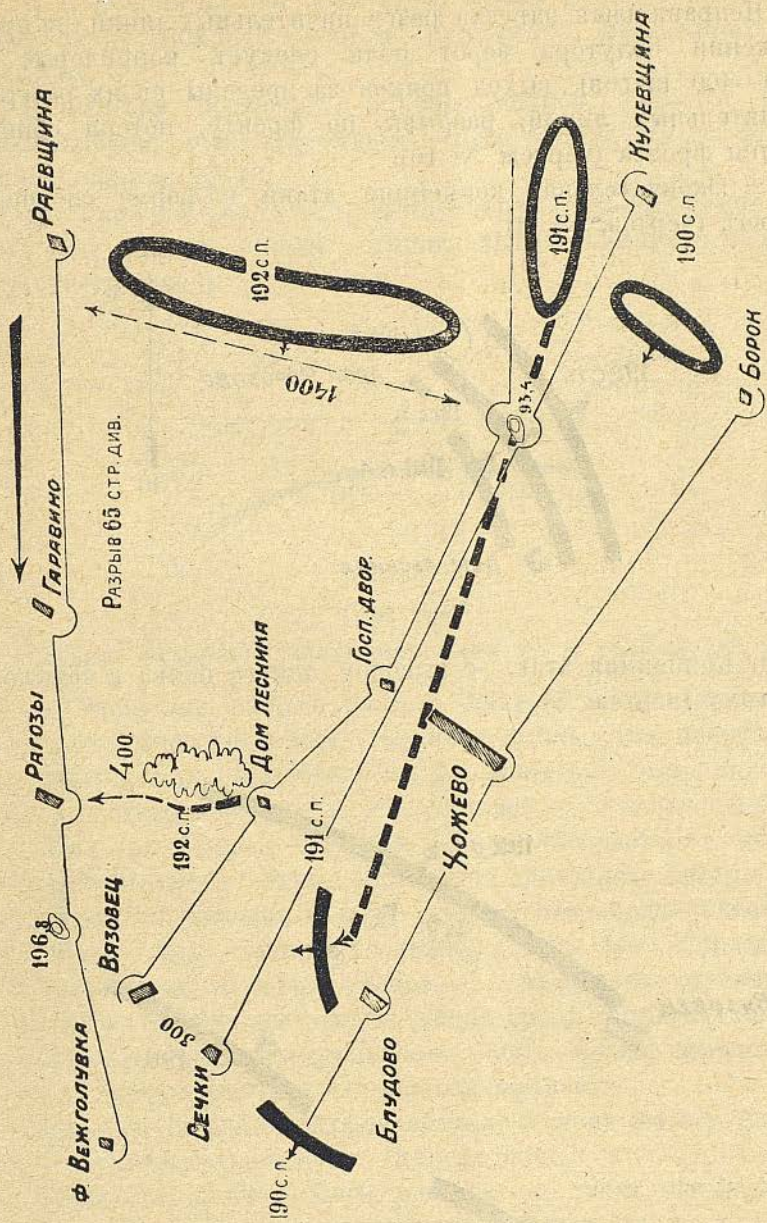
Сложность, неестественность и путанность маневрирования на поле сражения, как результат оперативного замысла, у нас кажется исчезла, как самостоятельное явление. Но она сохранилась, как следствие неправильной и расплывчатой формулировки боевых задач, что всегда часто приводит к самым неожиданным и нежелательным последствиям для авторов подобных формулировок на практике и на местности.

Не сомневаюсь, что вполне искренне нас будут уверять авторы некоторых решений, что они совсем не так мыслили концепцию своей атаки, как она схематизируется на карте, согласно подлинной формулировки их боевых заданий.

Вот наиболее типичные примеры в этом отношении:

1) Результат неправильной формулировки задачи:

при занятии дивизией третьего положения, направления наступления 191 и 190 стр. полков взаимно перекрещиваются, и в 4-м положении они должны занять один и тот же фронт.



Черт. № 10.

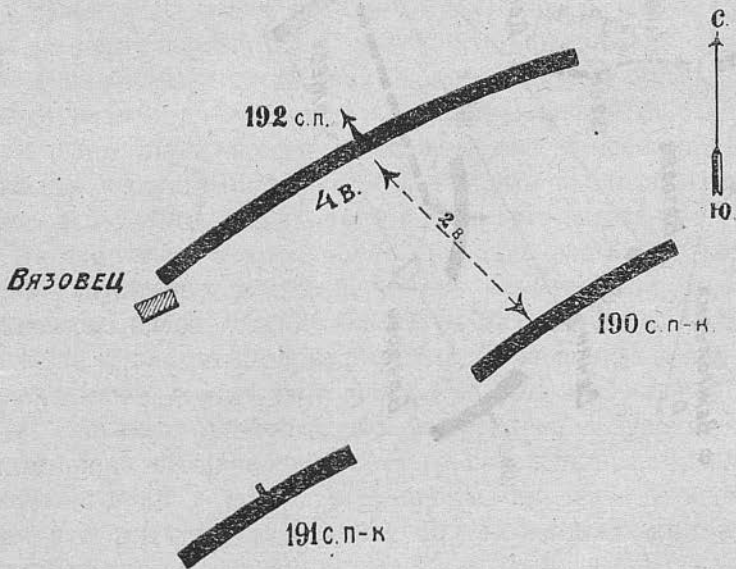
Неправильная нарезка разграничительных линий (на протяжении полутора верст полк следует корридором в 300—400 шагов), выход полков за пределы своих разграничительных линий, разрывы по фронту, потеря общей линии фронта (чертеж № 10).

2) Окончательная концепция атаки в форме слоеного пирога (чертеж № 11).



Черт. № 11.

3) Концепция атаки с выводом одного полка в затылок другому (чертеж № 12).

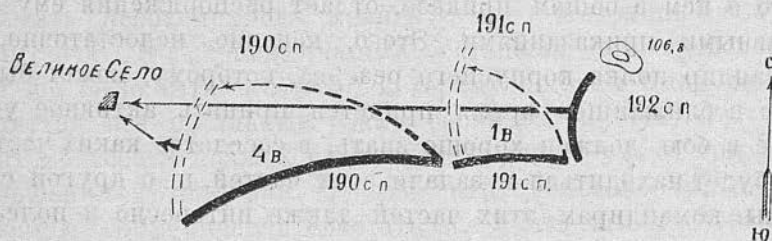


Черт. № 12.

4) Конечная задача всем трем полкам дивизии выйти на одну точку (Великое Село) из положения, показанного на чертеже.

Пунктиром обозначен маневр полков, который они должны выполнить: в результате тоже получается слоеный пирог (чертеж № 13).

Мы привели наиболее типичные отрицательные примеры; есть еще несколько тоже отрицательных примеров промежуточного между этими типа.



Черт. № 13.

Х. Общие резервы. Маневрирование их и управление ими.

В отношении общего резерва дивизии наши замечания не будут многочисленны. Можно считать, что понятие о дивизионном резерве, его роли и назначении выяснилось у нас в достаточной мере и освободилось от тех наслоений, о которых приходилось говорить на прошлых разборах. Встречающиеся отрицательные уклонения единичны. Автор лишь одной задачи, упуская из виду неоднократно подчеркиваемое нами в наших лекциях положение, что боем управляют не приказами, а своим резервом и маневром директрисс подчиненной нам артиллерии, хочет сразу выпустить из рук это могучее средство управления боем, отдавая начальнику своего дивизионного резерва такой приказ:

„195 стр. полку оказать содействие в атаке 191 стр. полку, не ожидая моего приказа“ (курсив наш).

Удаление дивизионного резерва от полка, наносящего удар на главном направлении, колеблется от 2—3 верст. С этим расстоянием мы вполне согласны; отметим, что очень немногие слушатели настолько близко приближают дивизи-

зионный резерв к своим полкам первой линии, что последний неминуемо должен перемешаться с частными резервами; кроме того, при таком расположении оперативная свобода действий дивизионного резерва стеснена до крайности, и он неизбежно подвергается излишним потерям.

В отношении корпусного резерва, управление которым передано командиром корпуса в руки командира 64 стр. дивизии, мы должны сказать следующее:

1) Значительное большинство решений, не упоминая ничего о нем в общем приказе, отдает распоряжения ему отдельными приказаниями. Этого, конечно, недостаточно, и командир полка корпусного резерва, которому, может быть, уже в ближайшее время придется принять активное участие в бою, должен хорошо знать, в соседстве каких частей он будет находиться и задачи этих частей, и, с другой стороны, командирам этих частей также интересно и полезно будет знать, какая воинская часть и с какой целью находится в их ближайшем тылу.

2) Большинство решений указывает место корпусному резерву на ф. Завадово, т.-е в 8—10 верстах от частей первой линии на направлении главного удара. Это удаление немного велико. Мы вполне согласны с тем меньшинством, которое ставит корпусной резерв верстах в 2-х за дивизионным. В бою за укрепленную позицию всегда может понадобиться быстро ввести резервы в дело для развития одержанного успеха, для поддержки зарвавшихся частей, для отбития контр удара врага. Не будем забывать, что в минувшую Мировую войну нашим слабым местом было управление эшелонированными в глубину резервами, которые часто запаздывали к решительному пункту в решительное время.

Условия обстановки по заданию в этом отношении были настолько несложны, что особых замечаний по этому отделу сделать не приходится. Одна перегруппировка возбуждает только сомнение в этом отношении, именно, когда автор одного решения сменяет правофланговый 192 стр. полк полком дивизионного резерва, после чего 192 стр. полк переводит на левый фланг дивизии, давая ему еще задачу в течение ночи сблизиться с противником.

XI. Расположение, использование и задачи артиллерии.

На этом отделе, как и в прошлые разы, придется остановиться подольше.

Прежде всего остановимся на вопросе о расположении артиллерии: оно должно соответствовать предстоящей задаче; оно должно быть возможно дальше выдвинуто вперед с целью при продвижении боя вперед, как можно дальше избегать необходимости менять место, что лишь ослабит силу огня. В условиях нашей обстановки это требование должно было быть *основным*, которому должны были подчиняться все остальные. Само собой разумеется, что элемент местности должен быть всецело также учтен при расположении артиллерии. Трудно найти обстановку, позволяющую гармонически сочетать все указанные требования. Приходится взвесить, какому из них будут подчинены остальные. Односторонний учет каждого из этих требований в отдельности повлечет впадение в какую-нибудь крайность. Так случилось с некоторыми решениями предложенной нами задачи.

Местность на правом фланге дивизии мало благоприятна для скрытого расположения артиллерии вблизи боевых частей, и вот, в поисках за более благоприятной местностью, упуская из виду вышеуказанное основное требование для нашей задачи, некоторые оттягивают главную массу своей артиллерии настолько назад, что значительная часть артиллерии может оказывать содействие своей пехоте только при разрешении ею одной из первых поставленных ей задач. Например, в одном решении батарея 6 дюймовых гаубиц начинает работать с дистанции в $6\frac{1}{2}$ верст, следовательно, для содействия своей пехоте при овладении вторым рубежом противника, она уже вынуждена будет менять свою позицию. Иные, преследуя весьма важную и заслуживающую всяческого поощрения цель, взять под фланговый огонь первую линию обороны противника, сильно стягивают к югу главную массу своей артиллерии, давая поддержку правого фланговому боевому участку с дистанции 3—4 версты, т. е. с такой

дистанции, когда согласно боевому опыту крайне трудной становится связь между артиллерией и пехотой и обмен взаимными наблюдениями. Таким образом, приходится признать при таком расположении артиллерии поддержку правогофлангового участка дивизии артиллерийским огнем слабою. Далее, для такого расположения артиллерии остается в силе наше вышеприведенное замечание, т.е. что при решении последующих задач наступающей пехотой, особенно правогофлангового участка, не все батареи будут в состоянии ей помочь.

Иные, желая всецело удовлетворить требованию о возможно далеком выдвигании вперед артиллерии в наступательном бою, выдвигают вперед свои батареи, мало учитывая элемент местности и их батареи оказываются либо на открытых, либо на полузакрытых позициях, что также, конечно, не желательно.

В нашем решении совместно с артиллерийским руководством мы старались избежать всех вышеуказанных крайностей и оказалось, что при внимательном изучении местности это возможно сделать. С удовлетворением отмечаем, что решения, хотя и меньшинства аудитории, очень близко подходят к предлагаемому нами решению.

Далее следовало учесть техническую сторону дела, которая должна отразиться на постановке задач артиллерии. Необходимо было учесть, что то количество ее, которым мы располагали при решении данной задачи, вовсе не таково, чтобы с ним можно было удовлетворительно разрешить задачи „уничтожения“ и „разрушения“ и даже „заградительного огня“ в полной мере. Самое большее на что мы можем рассчитывать, это на нейтрализацию огня артиллерии противника, на потрясение первой линии обороны противника и его морального состояния; опорные его пункты могут быть подготовлены нами к штурму, но не снесены с лица земли, чего старались добиться в период позиционной войны. Все изложенное указывает на крайне ограниченное количество задач, которые мы могли дать своей артиллерии. В дальнейшем, чтобы не повторяться, мы отсылаем наших слушателей к соответствующему отделу нашего предшествующего

разбора по вопросам об излишней детализации указаний начальнику артиллерии (состав различных групп, место их расположения, место наблюдательного пункта начальника артиллерии), о неправильном выборе времени для артиллерийской пристрелки и пр. Все отмеченные нами минусы, в этих отношениях на прошлом разборе, повторились и ныне, но у значительно меньшего количества слушателей. Вопрос об использовании артиллерии закончим следующими двумя замечаниями: некоторые выделили взводы, а одно решение даже целую полевую батарею, для борьбы с воздухофлотом противника; учитывая проблематичный характер такой борьбы и малое количество в нашем распоряжении полевой артиллерии, полагаем, что этой задачи, теоретически вполне впрочем правильной, в условиях данной обстановки давать полевой артиллерии не следовало.

Автор одного решения назначил для борьбы с воздухофлотом противника 42-линейную батарею. Задача для нее непосильная по отсутствию таблиц стрельбы и соответствующих приспособлений для лафета. Учитывая характер местности, общую ширину фронта наступления, полагаем, что можно было обойтись без артиллерии сопровождения при решении пехотными полками первой из поставленных ими задач.

ХII. Использование и задачи конницы.

Как общую предпосылку отметим тот в общем пассивный характер, который носит использование конницы в настоящей задаче. Между тем условия задания не аналогичны с предыдущим. В настоящем задании боевой фронт дивизии не совпадает с полосой ее действий, как то было в прошлом задании; между левым флангом дивизии и рекой Березиной остается еще свободный промежуток около 6 верст. Этот промежуток закрывается пассивным участком позиции противника от с. Хожево до с. Оборки. Учитывая общую задачу дивизии, против этого пассивного участка следует предпринять какие-либо действия, хотя бы демонстративного характера. Учитывая ее значи-

тельную длину и необходимость экономить силы для нанесения главного удара, на этом участке необходимо сковывать противника не на всем его фронте, а на определенном направлении. Силы противника на этом участке таковы, что действия нашей конницы, особенно если ее усилить некоторой частью пехоты, на известном направлении обещают определенный успех.

Направление Копачи—Груздово является выгодным в том отношении, что не будет слишком удалено от направления главного удара, выводит части на нем действующие непосредственно в направлении на резервы противника и во фланг и тыл частям противника, действующим против наших войск, наносящих удар на главном направлении. Кроме того, на этом направлении по условиям местности возможно более незаметное сближение с противником на короткую дистанцию.

Вот мотивы, определяющие активные действия конницы, усиленной пехотой, на направлении Копачи—Груздово.

Вышеизложенные соображения были приняты во внимание сравнительно немногими. Некоторые чувствуют значение направления Копачи—Груздово, но не смогли использовать его в общих интересах 64 стр. дивизии.

Само собою разумеется, что внутреннее единство действий должно быть соблюдено и на этом направлении. Активные действия на направлении Копачи—Груздово потеряют всякий смысл, если будут начаты после атаки на направлении главного удара. Они должны совпасть с нею во времени и даже предшествовать ей, в последнем случае можно надеяться отвлечь на это направление с направления главного удара часть резервов противника. Как мы уже отметили только что меньшинство приняло в расчет вышеизложенные соображения и в решении, нами предлагаемом, мы стоим на его точке зрения.

Большинство ограничилось постановкой своей коннице чисто формальной задачи обеспечения левого фланга дивизии, оставаясь в прежнем месте расположения. При этом упущено из виду, что это месторасположение соответствовало назначению конницы 17-го, пожалуй к утру 18 июля,

но не 19 июля, когда дивизия начала продвигаться вперед, а ее кавалерийский полк остался в тылу у нее.

ХIII. Использование танков и задачи им.

В этом отношении мы полностью отсылаем слушателей к отделу XII нашего предшествующего разбора, который, очевидно, не всеми был достаточно внимательно прочитан, ибо, к сожалению, и в решении настоящей задачи встретились, правда, очень немногочисленные случаи постановки самостоятельных задач танкам. Повторяем еще раз, что это является грубой ошибкой. Некоторые, вполне правильно, передав танковые отряды в распоряжение пехотных начальников, не могли удержаться от того, чтобы тут же не поставить им задач или не указать способа действий; прием совершенно недопустимый.

ХIV. Использование инженерных частей; их задачи.

В отличие от предыдущего разбора в этой задаче мы остановимся лишь в двух словах на этом отделе. Никаких особых замечаний по использованию этих частей мы сделать не можем. Отметим только, что некоторые имеют, повидимому, преувеличенное представление о сложности инженерных работ при постановке артиллерии на позицию, усиленно подчеркивая задачу дивизионному инженеру содействовать артиллерии в оборудовании позиций и наблюдательных пунктов. В полевом бою батарея на закрытой позиции с успехом собственными силами справляется с самоокапыванием и маскировкой. В отношении же наблюдательных пунктов мы можем сказать, что в полевом бою лучшей его защитой будет — *скрытность*.

Между прочим, некоторые в своих указаниях дивизионному инженеру забывали упомянуть об усовершенствовании дорог в тылу для продвижения артиллерии и танков.

ХV. Воздушный флот и его задачи.

Как раньше, по этому отделу мы можем сделать менее всего замечаний. Упомянем только, что некоторые в своих

указаниях командиру разведывательной эскадрильи упустили дать указания по разведке поля сражения во время боя.

XVI. Устройство тыла; расположение тыловых учреждений.

Нашим положительным шагом вперед является то обстоятельство, что на этот раз тыловые учреждения, особенно парковые и санитарные, никем не были забыты. Некоторые оставляют все их на старых местах, тогда как по общей обстановке боя представляется возможным продвинуть вперед парковые и санитарные учреждения. Это будет иметь большое значение при удачном развитии боя, когда полки дивизии сделают сразу большой скачек вперед.

Обращает на себя внимание использование и задачи дивизионному заградительному отряду. Дивизионные заградительные отряды возникли в процессе гражданской войны и там доказали свою полезность и необходимость. Между тем воспоминание о них, повидимому, начинает выветриваться из нашей памяти. Ничем иным нельзя объяснить, например, использование дивизионного заградительного отряда в качестве санитарного учреждения или придача его боевому участку в качестве боевой части.

Неправильным, равным образом, является и постановка его в одном пункте в тылу. Дивизионный заградительный отряд имеет главной целью ловлю дезертиров и беглецов с поля сражения. Поэтому он должен всегда располагаться так, чтобы перехватывать все важнейшие пути в пределах полосы действий дивизии, отходящие в тыл.

XVII. Связь.

Наше общее замечание сводится к неправильной формулировке заданий связи в приказе по дивизии. Все указания по организации службы связи дает начальник штаба скадиву. В приказе по дивизии указывается конечный результат этих распоряжений в виде указания, где будут открыты конечные станции штаба дивизии.

Между тем большинство в своем приказе по дивизии непосредственно отдает распоряжения скадиву о том, каким образом и когда организовать связь на поле сражения.

Отметим еще один случай неправильной проводки связи в одном решении, когда благодаря неправильной постановке центральной телефонной станции штаба дивизии связь с правофланговым полком тянется параллельно фронту дивизии.

XVIII. Обеспечение флангов.

Этот вопрос освещен нами достаточно в отделе об использовании конницы и ее задачах.

XIX. Техника отдачи приказов, приказаний, распоряжений и проч. (штабная служба).

Несмотря на сравнительно легкие условия, которые в настоящей задаче представляла эта отрасль работы, все-таки можно констатировать наш заметный успех в этом отношении.

Отметим прежде всего более внимательное и тщательное отношение к работе, что сейчас же сказалось на внешней форме письменных работ и на более внимательном отношении к транскрипции названий. Весьма многие почему-то путают транскрипцию столь простого названия как с. Гаравино.

Об ошибках и неправильностях в формулировке заданий мы говорили уже в отделе боевых задач.

С большим удовлетворением должны констатировать почти полное исчезновение многословия, так что мы затрудняемся даже привести здесь отрицательные примеры.

Однако было бы преждевременно сказать, что в этой области мы достигли уже вполне возможного совершенства. Надлежит в этой области работать и в дальнейшем самостоятельно, учитывая со вниманием весь материал предшествующих наших разборов.

Военная терминология еще кое-где хромает. Например, можем привести такое выражение: „По окончании артиллерийской подготовки позиции противника“.

XX. Общее заключение.

Работа большинства и даже очень значительного большинства показывает, что за истекшую зиму им приобретен известный навык применять положения теории к конкретным случаям практики. Это усвоение техники работы сразу подвело достаточно прочную и широкую базу под идейную сторону работы в области самой концепции операций, от чего последняя только выиграла, сделавшись более жизненной и обоснованной. Расставшись с областью воздушных замков и беспочвенных фантазий, взамен того мы приобрели уверенность, что наши замыслы имеют твердые предпосылки к действительному проведению в жизнь, а на практике это порождает в начальнике уверенность в себе и твердость в проведении своих требований в жизнь. Конечно, и тут мы еще далеко не на вершине совершенства. Предстоит еще много долгой и упорной работы, особенно в области взаимодействия пехоты и артиллерии. Если мы отнесем к предстоящей нам работе с той же энергией и добросовестностью, с которой отнеслись к минувшей, то не будем сомневаться и в дальнейших наших успехах в этом отношении.

Решение самостоятельной классной задачи на наступательный бой.

I. Анализ обстановки.

Совместные действия XXV и XXII стр. корпусов имеют целью срезать исходящий угол фронта противника у Молодечно; удачное развитие их операций грозит окружением тем силам противника, которые удерживаются у Молодечно. Поэтому понятно стремление командира XXII стр. корпуса нанести решительный удар своим левым флангом, как это видно из приказа по корпусу; иначе идея окружения противника не выявится в полной мере. Обращаясь к приказу по корпусу, мы видим, что значение и роль дивизий этого корпуса возрастает от правого фланга к левому. 18 стр. дивизия, очевидно, просто имеет своим назначением сковать

противника на своем участке и развлечь его внимание: *демонстрация*; 65 стр. дивизия имеет более обширную задачу: она должна не только сковать противника на своем фронте, но и оказать содействие своей соседке слева активными действиями против тех объектов на местности, которые могут помешать продвижению вперед 64 стр. дивизии, т.-е. эта дивизия наносит *вспомогательный удар*; наконец, 64 стр. дивизии предстоит действовать на направлении *главного удара* и значительно развить его в глубину, почему она усиливается и непосредственно и переходом на ее участок полка корпусного резерва, который, очевидно, впоследствии поступит также в распоряжение командира 64 стр. дивизии для развития успеха на его участке.

План действий командира 65 стр. дивизии показывает, что он правильно понял ту роль, которая на него возлагается в предстоящей операции командиром корпуса; он сосредоточивает свои главные усилия на высоте 101,9, сильно занятой противником и с которой можно фланкировать наступление частей 64 стр. дивизии.

Удачные действия 64 стр. дивизии, усиленной еще двумя стр. полками из состава прочих дивизий корпуса, окажут свое влияние не только на события в районе Молодечно. Сильный уступ слева, глубоко вдавшийся в расположение противника, особенно при удачных совместных действиях с XXV стр. корпусом, несомненно, потянет за собой и соседние справа дивизии XXII стр. корпуса и создаст для него охватывающее положение в отношении левого фланга синих армий, задержавшихся южнее р. Березины. Использование этого выгодного положения на уступе вперед может явиться следующей очередной операцией XXII стр. корпуса.

Исходя из расчета времени, пространства и имеющихся сведений, следует считать, что все силы и средства, назначенные в распоряжение командования 64 стр. дивизии, своевременно должны успеть занять предусматриваемое для них исходное положение и принять участие в операции.

II. Анализ задачи.

Согласно приказу по корпусу, 64 стр. дивизии 19 июля предстоит:

1) атаковать противника на фронте 3 в. (Гаравино исключительно, выс. с отм. 93,4 включительно), проникнуть в глубину его расположения на 3 версты, и

2) выйти на фронт протяжением 2 в. в район, где, вероятнее всего, сосредоточена тяжелая артиллерия противника.

Учитывая те силы и средства, которые назначены в распоряжение командования, можно считать, что задача соответствует силам дивизии, если только последние будут использованы правильно.

Для обоснованного решения командира дивизии и ответственного распределения сил и средств необходимо обратиться к анализу местности, расположения противника и своего собственного.

III. Анализ местности и расположения противника.

Местность в районе предстоящего сражения представляет из себя открытый, всхолмленный водораздел р. р. Уша и Березина. Участок, занимаемый первой линией окопов противника, слегка командует над нашим расположением. В расположении противника намечаются следующие рубежи:

1) рубеж высота 101,9 исключительно, высота 93,4 с тремя безымянными высотами между ними. Лощина с пологими краями, образующая долину ручья Луки, который в настоящее время сильно пересох и не представляет серьезного препятствия; отделяет этот рубеж от следующего, образуемого гребнем холмов по линии отметки 98,0—с. Слободка—отметка 92,—правый край долины ручья Цветень. На этом рубеже обращает, кроме того, на себя внимание госп. двор, что севернее с. Хожево, который со своими надворными постройками, возможно, каменными и парком может сыграть роль опорного пункта. Наконец, рощи и перелески южнее двора Морозова могут также сыграть роль известного местного рубежа по своему протяжению.

Первые два рубежа подготовлены противником к обороне. Особенно основательно укреплен им первый рубеж. На нем обращают на себя внимание узлы сопротивления южнее

с. Гаравино и южнее с. Мойшичи; оба эти пункта находятся в огневой связи между собой, так что атака одного из них непременно требует нейтрализации тем или иным способом и другого. Занятие гребня высот с обоими узлами сопротивления при условии, что узел сопротивления противника на высоте 101,9 будет нейтрализован атакой 65 стр. дивизии, дает нам возможность подтянуть ближе свою артиллерию для подготовки атаки на второй рубеж и, кроме того, сразу взять под фланговый огонь систему обороны противника по правому краю ручья Цветень. Необходимо обратить еще внимание на промежуточную систему обороны противника на обратных скатах высоты 93,4 усиленную проволочными заграждениями; рассчитывать на разрушение их артиллерийским огнем трудно; даже если бы удалось это сделать, убедиться в том, что они действительно разрушены, не пришлось бы до самого момента атаки; следовательно, если нам придется вести атаку и на этом направлении, что неизбежно по положению этой системы, то против них придется принять какие-то особые меры.

Второй рубеж укреплен противником значительно слабее; там им устроены отдельные опорные пункты в виде кольцевых окопов, более сильно развитые на высоте 98,0 и на высоте южнее с. Слободка. Замечены окопы в районе госп. двора, что севернее с. Хожево, которые могут фланкировать переход через долину ручья Луки. Необходимо считаться с этим обстоятельством при атаке второго рубежа.

Наконец, лесок южнее двора Морозово, на западную опушку которого предстоит в конечном результате выйти дивизии, по своим свойствам (редкий лес незначительной ширины) сам по себе не может представить значительного препятствия для продвижения дивизии; лесок этот, повидимому, противником не укреплен.

На фронте Гаравино, выс. с отм. 93,4 дивизия настолько сблизилась с противником, что ни о каких особых подступах говорить не приходится; придется наступать теми подступами, которые будут прямо перед фронтом наступающих частей, т. е. подыматься на пологий скат гребня 101,9—93,4

занятого противником; это выдвигает особое значение артиллерийской подготовки наступления и сопровождения атаки. Таким образом, в настоящей обстановке подступы будут иметь значение, главным образом, для продвижения резервов, скрытого выхода танков, скрытого сосредоточения сил на направлении главного удара. С этой точки зрения предстоит рассмотреть местность в тылу нашего расположения. И по конфигурации местности, и по расположению местных предметов, дающих ряд хороших укрытий, в качестве подступа можно использовать почти непрерывную полосу населенных пунктов, идущую от ф. Завадово до с. Жерлаки включительно. Наконец, полоса местности южнее р. Цветень, благодаря своему лесистому характеру, тоже представляет хороший подступ к позиции противника, ведущий притом в обход первого занятого им рубежа, но значение его уменьшается следующими обстоятельствами:

1) он выводит на совершенно открытую равнинную полосу на протяжении около 1 в. перед правым краем долины р. Цветень, что делает последний акт наступления затруднительным;

2) эта полоса местности неудобна для действий артиллерии (низина, заросшая кустарником и лесом—плох обзор и наблюдение);

3) при наступлении широким фронтом правый фланг фланкируется артиллерией противника из района Вязовец, Слободка;

4) наши наступающие части сближаются с левым флангом групп синих армий южнее р. Березины и могут подвергнуться удару части сил противника с юга.

Все изложенное заставляет признать полосу местности южнее р. Цветень, несмотря на некоторые выгодные ее свойства, неудобною для действий значительных масс войск.

IV. Краткий доклад Начальника Артиллерии 64 стр. дивизии о действиях и расположении артиллерии для боя 19 VII. 23.

Примечание. Предполагается, что предварительные распоряжения об атаке сделаны по телефону и сове-

наблюдение происходит около 17 час. 18 VII, т.е. артиллерия будет иметь время произвести рекогносцировку позиций еще засветло 18-го.

Местность (с артиллерийской точки зрения):

Местность перед неприятельскими позициями можно разделить на два участка — правый (северный) и левый (южный).

Правый — от разграничительной линии с 65 стр. див и до линии д.д. Брусковщина — Драни — Жерлаки.

Левый — южнее этой линии.

Правый — хорошие наблюдательные пункты и полное отсутствие закрытых позиций ближе 3-х вер.

Левый — ближние закрытые позиции, но за то нет близких хороших наблюдательных пунктов.

Загиб правого неприятельского фланга и заросшая местность на нашем левом фланге позволяют расположить часть артиллерии на протяжении 1-й линии неприятельского фронта, что даст нам возможность продольно простреливать всю 1-ю линию обороны противника на участке нашей дивизии. Это при относительной слабой численности нашей артиллерии является громадным преимуществом, но такое расположение батарей потребует растяжки фронта пехоты или назначения особого прикрытия для этих батарей.

Полагал бы целесообразным поставить две-три батареи за ручей Цветень, для прикрытия которых потребуется не менее 2-х рот пехоты.

(Решение этого вопроса всецело зависит от Комдива, и потому в данном случае в приказе дивизии *обязательно* должна быть указана левая граница расположения артиллерии. Комдив не согласился с соображениями Начартдива; растягивать пехоту или ослаблять себя на 2 роты не признал возможным, и поставил границей ручей Цветень. Соображения, которые повлияли на решение Комдива, будут понятны из последующего доклада Начарта).

2-я линия обороны просматривается с наших наблюдательных пунктов лишь против нашего левого фланга, и потому для ее хорошего поражения потребуется выдвижение наблюдательных пунктов в окопы 1-й линии обороны противника, что, конечно, возможно лишь после взятия их нами.

Что касается 3-ей линии, то она с наших настоящих позиций вовсе не видна, и потому потребуются еще более энергичные меры продвижения как наблюдательных пунктов, так и самых батарей.

Артиллерийские средства.

3 легких батареи, 3 гауб. батареи, 2 батареи 42 лин. пуш. и 1 батарея 6 дм. гаубиц.

Всего 12 легк. ор., 12 гаубиц, 8—42 лин. пушек и 4—6 дм. гаубицы.

Технические возможности.

В виду малого количества артиллерии—для борьбы с воздушным флотом и с броневыми частями—дать нечего.

Борьбу с бронечастями придется разложить на большую часть батарей, дав каждой из них определенный участок наблюдения и борьбы.

Борьбу с воздухофлотом придется просить возложить на тяжелые пулеметы с тем, чтобы они прикрывали также и батареи своим огнем.

Борьба с артиллерией противника при условии придачи небольших средств воздушного наблюдения, которое будет помогать земному, вполне возможна, но она отвлечет 2—4 батареи.

Следовательно, для непосредственной поддержки пехоты останется 7—5 батарей.

Одна легкая или гаубичная батарея левого участка сможет сделать один проход в проволочных заграждениях шириной около 3-х саж. в $1/2$ часа.

На правом участке на эту же работу потребуется около 1 часа.

Полное разрушение окопов потребует примерно на 3 погонных саж. фронта в 1 час. времени 1 гаубичную батарею или 6 дм. тяжелую гаубичн. Легкая — непригодна совершенно.

Все эти цифры при стрельбе *непродолжительной* (1—3 часа) могут быть удвоены (скорость стрельбы увеличена).

Выводы.

Отсюда вытекает, что задачи произвести серьезное разрушение окопов и сделать большое число проходов в проволочных заграждениях потребовали бы такой продолжительности

артиллерийской подготовки, которая не только позволила бы противнику принять меры местного характера к парированию нашего удара, но и подвести резервы из глубокого тыла.

Эта же продолжительность подготовки обнаружила бы противнику слабость наших артиллерийских средств и тем способствовала бы подѣму духа защитников окопов, который, несомненно, сильно упадет в первые часы обстрела.

Следовательно, нам выгоднее ограничиться короткой артиллерийской подготовкой (1—3 часа), при которой, хотя окопы и проволочные заграждения пострадают сравнительно мало, но за то и защитники их не успеют еще оправиться от потрясения, всегда вызываемого в первые часы сильным артиллерийским обстрелом, и не успеют реорганизовать оборону соответственно с обнаруженными нами пунктами атаки (места проходов в проволочных заграждениях).

Таким образом, приняв продолжительность арт. подготовки от 1 до 3-х часов, надо признать, что артиллерия сможет подготовить атаку (главным образом сделать проходы) лишь на который-нибудь один опорный пункт—правый или левый (считая от нас). В виду отсутствия близких закрытых позиций перед правым, подготовка левого опорного пункта будет быстрее и надежнее, чем правого.

Но Комдив., в распоряжении которого, кроме артиллерии, есть еще и танки, из сопоставления благоприятных условий использования всех родов войск (всех средств) решает главный удар артиллерии направить по *правому* опорному пункту, а для атаки левого—использовать танки. Такое решение вполне понятно, потому что, хотя артиллерия и будет действовать *продуктивнее* по левому опорному пункту, но и атака одними танками может рассчитывать на успех только в направлении на левый. При малом, сравнительно, числе танков можно рассчитывать на успех атаки их только при *неожиданности* ее. К левому опорному пункту они смогут подойти незаметно на 1 версту, а атаку правого придется начинать не менее как с 3-х верст (от квадратной рощи), а вероятнее—с 4-х верст (от рощ к северу или югу от д. Бол. Кошевики). Наконец, атака артиллерией правого

опорного пункта выгодна еще тем, что она отвлечет внимание противника к его левому флангу (устройство проходов перед правым опорным пунктом и отсутствие их перед левым) и тем самым облегчит вступление в бой танков, лишь бы они скрытно заняли свое исходное положение.

Эти соображения толковый Начартдив учтет сразу и потому не будет пытаться повлиять на решение Комдива, а сразу примирится с ним, хотя оно и менее благоприятно для командуемой им артиллерии.

План действий артиллерии.

I. 1) Короткая артиллерийская подготовка 1-й линии обороны (ок. 2-х часов), во время которой будет сделано 5—6 проходов в проволочных заграждениях правого опорного пункта (точные места проходов—по соглашению батареинных командиров, которые будут их делать, с батальонными, а может быть и ротными командирами, которые будут ими пользоваться).

2) Одновременный обстрел всей линии окопов, чтобы, по возможности, всех защитников загнать в убежища; более интенсивный обстрел должен быть произведен обоим опорных пунктов (и попутно пулеметов там расположенных) и тех окопов 1-й и 2-й линий, из которых можно обстреливать атакующие части во фланг.

3) Стрельба на разрушение по батареям противника для которой надо использовать летчиков, и подготовка данных для стрельбы по остальным обнаруженным батареям с целью их нейтрализации.

4) Обстрел тыла, главным образом, д. Вязовец, где резервы и штаб противника.

II. 1) С началом атаки: интенсивный обстрел опорных пунктов, фланкирующих окопов и нейтрализация артиллерии.

2) Когда наша пехота начнет врваться в окопы противника, устроить заградительный огонь в тылу этих участков, чтобы помешать подходу резервов.

III. Подготовка 2 й линии обороны будет крайне затруднительна без продвижения вперед наблюдательных пунктов и перемещения хотя бы части батарей вперед. Удаление ее

от позиций батарей всюду не менее 5 верст; на таком расстоянии огонь 42 лин. пушек и 6 дм. гаубиц еще достаточно действителен; с таким удалением 48 лин. гаубиц можно только мириться, но легкие орудия надо выдвигать вперед.

Для ускорения этого переезда будут заранее выбраны позиции вблизи теперешних окопов 1-й линии противника, намечены наблюдательные пункты в этих окопах и, сколько возможно, будет оборудована или подготовлена к оборудованию связь.

Несмотря на все принятые заблаговременно меры, перемена позиции батареями возьмет от 30 до 45 минут времени.

Никакими мерами время это не может быть сокращено более чем до 20 мин. и то для отдельных батарей, считая, что они станут на открытые позиции.

IV. Подготовка 3-ей линии обороны с места совершенно невозможна, и для обстрела этой линии придется продвинуть все батареи, на что потребуется от 1 до 1½ часа времени.

Если легкие батареи будут уже придвинуты, то они смогут действовать по 3-ей линии, не переезжая вторично, и выдвигение остальных батарей будет ими прикрываться, да и пехота не останется без артиллерийской поддержки во время переезда гаубичных и тяжелых батарей. Это соображение еще усугубляет необходимость выдвигения хотя части батарей перед атакой 2 й линии.

V. Вопросы связи и организация питания особых затруднений представить не должны и будут выполнены артиллерией своими средствами.

VI. Наконец, передвижение батарей на новые позиции (для боя 19-го) будет произведено в ночь на 19-е постепенно в каждом боевом участке с тем, чтобы во время передвижения полки не остались без поддержки артиллерии на случай перехода частей противника в наступление. Порядок следования, по согласованию его с командирами полков, будет представлен дополнительно.

Для согласования борьбы с артиллерией противника я вошел в соглашение с Начартдивом 65.

Для выполнения задачи, возлагаемой Вами на Ком. 64 кав. полка, полагаю вполне достаточным придать ему взвод 48 лин. гаубиц.

V. Решение Командира дивизии.

Общая задача 64 стр. дивизии требует разрешения следующих промежуточных задач на местности:

а) овладеть рубежом Гаравино (исключительно) выс. с отм. 93,4 (включительно);

б) овладеть промежуточным рубежом выс. с отм. 98,0, госп. двор севернее с. Хожево;

в) занять западный край леса между дв. Морозово и домиком лесника, овладев при этом районом расположения неприятельской артиллерии.

Достижение второй и третьей задач возможно по успешном разрешении первой, на которой и должно быть сосредоточено все внимание.

На первом рубеже, как мы уже отметили, имеется 2 узла сопротивления противника: южнее с. Гаравино и южнее с. Мойпичи. Ввиду их взаимной огневой связи атака на них должна быть поведена одновременно. Предстоит решить вопрос, на каком же направлении мы будем наносить главный удар и где сгруппируем для этого наши дивизионные и корпусные резервы.

Направление: узел сопротивления южнее с. Гаравино, высота с отметкой 98,0, северная окраина леса, что южнее двора Морозово, выбранное за главное, не дает возможности активно маневрировать резервами и влечет менее глубокий охват противника, задерживающего у Молодечно, что вряд ли соответствует идее командира корпуса.

Кроме того, система обороны противника южнее с. Слободка остается вне влияния удара на этом направлении, и противник имеет возможность фланкировать наши наступающие войска со стороны выс. с. отм. 92. Сосредоточение сил и средств для удара должно производиться на местности, лишенной почти всяких укрытий, и будет легко обнаружено пр-ком.

В дальнейшем придется прибегнуть к более сложному маневрированию для очищения от пр-ка участка его позиции Слободка, Копачи.

Направление: узел сопротивления пр-ка южнее с. Мойшичи, узел сопротивления противника южнее с. Слободка, дом лесника на южной окраине рощи, что южнее двора Морозово, более отвечает идее командира корпуса, дает возможность простейшим движением прямо перед собой захватить главнейшие элементы системы обороны противника — узлы у Мойшичи и Слободка, попутно обезвредив опорный пункт противника у госп. двора Хожево и в дальнейшем активно маневрировать резервами, выводя их прямолинейным движением из-за фланга атакующих частей южнее дома лесника и, наконец, при выборе этого направления за главное является возможность в полной мере использовать выгодный подступ для передвижения резервов и танков от ф. Завадово до с. Жерлаки.

Возникает вопрос, какие меры следует предпринять против участка позиции пр-ка от с. Хожево до с. Копачи; он занят противником слабо и имеет значение для него лишь в качестве обеспечивающего внутренний фланг; назначение для действий против него значительного количества войск невыгодно и по свойствам местности, и потому, что это сильно увеличило бы фронт нашей атаки; однако, связать противника и на этом фронте всетаки желательно хотя-бы для того, чтобы подольше удержать его в неведении относительно направления главного удара. Таким образом, действия на этом участке в начальный период операции будут носить чисто демонстративный характер; укрытый характер местности позволит обойтись строго ограниченным количеством войск, причем род их не будет иметь особого значения: благодаря лесистому характеру местности, даже спешенная конница может сойти за пехоту.

Таким образом, решение командира 64 стр. дивизии сведется в крупных чертах к следующему:

1) *Ближайшая очередная задача на местности* — захват рубежа Гаравино (исключительно), выс. с отм. 93,4 (включительно), имея в виду в дальнейшем выход на рубеж высота

с отметкой 98,0, госп. двор севернее Хожево (оба пункта включительно).

2) *Направление главного удара:* узел сопротивления противника южнее с. Мойшичи, узел сопротивления противника южнее с. Слободка, дом лесника на южной окраине рощи, что южнее двора Морозово. *Направление вспомогательного удара:* узел сопротивления противника южнее с. Гаравино, высота с отметкою 98,0 северная окраина леса, что южнее дв. Морозово; демонстративные действия—на участке позиции противника от Хожево до Копачи.

XVI. Распределение сил и средств.

Первоначальный фронт главной атаки 3 версты.

В распоряжении командования дивизией, кроме своих сил и средств, имеются приданные командиром корпуса: один стр. полк ¹⁾, корпусный тяжелый дивизион и одна 42 лин. батарея, три отряда легких танков и разведывательная эскадрилья (18 аппаратов); кроме того, по указаниям командования дивизией должен передвигаться полк корпусного резерва.

Атаку первого рубежа желательно выполнить, по возможности, наличными силами дивизии, что вполне возможно, учитывая, что на первом рубеже у противника расположено всего 2 батальона против наших 9-ти; на этом же участке у противника всего около 4 полевых и 2 полутяжелых батарей; таким образом, мы втрое (даже сверх этого) превосходим противника в пехоте и в $1\frac{1}{2}$ раза—в артиллерии, не считая танков. Стрелковый полк, приданный дивизии, может нам понадобиться для подталкивания нашего продвижения на второй рубеж и для действий против резерва противника, расположенного в районе с. Вязовец.

Наконец, полк корпусного резерва может пригодиться командиру корпуса для развития преследования, либо для активного маневрирования, в целях окончательного окружения противника. Поэтому, в первоначальный расчет сил

¹⁾ 195 стр. полк соседней 65 стр. дивизии, приданный 64 стрелк. дивизии.

для нашей операции лучше этого полка совсем не вводить, ибо свою активную роль он сыграет при дальнейшем развитии операции.

Таким образом, первоначально в боевую линию назначаются 3 стрелковых полка; полк дивизионного резерва уступом за левым флангом вблизи направления главного удара; полк корпусного резерва первоначально — на направлении главного удара, но располагается таким образом, чтобы легко имел возможность выйти на свободный фланг всего боевого порядка дивизии. Наступление боевой части поддерживается всей наличной артиллерией. По свойствам местности (более скрытые подступы) и представляющимся объектам для действий танковые отряды придаются полкам, действующим на главном направлении. Учитывая это обстоятельство, части, действующие на вспомогательном направлении, должны быть более сильно поддержаны артиллерийским огнем, а имея в виду узкий фронт первоначальной атаки, нет нужды делить артиллерию по полковым участкам в начале операции; она будет объединена в руках начальника артиллерии, но в дальнейшем развитии операции из нее будут выделены батареи сопровождения для пехоты.

Кавалерийский полк дивизии, усиленный одним батальоном пехоты и двумя легкими орудиями, одновременно с атакой на главном и вспомогательном направлениях, или даже несколько ранее, должен демонстрировать, пользуясь укрытым подступом в направлении. Копачи — Груздово; эта демонстрация, удачно поведенная, должна, несомненно, привлечь на себя часть резервов противника из района с. Вязовец; само собою разумеется, полк не должен знать, что на него возлагается задача лишь демонстративного свойства.

XVII. Распоряжения Командира 64 стр. дивизии.

А) П Р И К А З

64 стрелковой дивизии

(карта 10 в. в дюйме и 1 в. в дюйме).

№ 00

ф. Завадово.

18 июля 1923 г. 21 час.

1) На фронте 64 стр. дивизии расположена 1-я пех. дивизия синих. Подробности ее расположения см. приложение № 1.

2) С утра 19 июля соседний справа XXV стр. корпус переходит в наступление на фронт Заскевиче — Молодечно, нанося главный удар в общем направлении на с. Лебедево ¹⁾; левее нас 12 стр. дивизия ведет затяжной бой с противником на прежнем фронте. XXII стр. корпус, содействуя уничтожению выступа фронта противника у Молодечно, с утра 19 июля переходит в наступление в промежутке между р.р. Уша и Березина, нанося главный удар в общем направлении на с. Вязовец, Великое Село.

Правее нас, 65 стр. дивизия атакует противника на фронте выс. с отм. 92 (исключительно), с. Гаравино (включительно), имея в виду в дальнейшем выйти на фронт выс. с отм. 100, в 1 в. к юго-востоку от госп. двора Геленово (исключительно), с. Рагозы (включительно). 193 стр. полк этой дивизии будет наступать на выс. с отм. 101,9 прямо с востока от госп. двора Раевщина ²⁾.

3) 64 стр. дивизии приказано атаковать противника на фронте с. Гаравино (исключительно) — выс. с отм. 93,4 (включительно) и выйти на фронт двор Морозово — дом лесника на южной опушке леса, что западнее с. Слободка, имея в виду в дальнейшем наступление в общем направлении на Великое Село.

4) Я решил, нанося главный удар на узлы сопротивления противника южнее с. с. Мойшичи, Слободка, прорвать систему обороны противника и овладеть районом расположения главной массы артиллерии противника на участке вверенной мне дивизии, имея в виду в дальнейшем выполнение задачи, поставленной мне приказом по корпусу.

¹⁾ Эту данную важно знать всем командирам частей 64 стр. дивизии на тот случай, если, по выполнении поставленной ей задачи на 19 июля, ей придется от с. Вязовец начать загибать фронт на север для содействия полному крушению противника у Молодечно; тогда ее части в конечном итоге могут войти в соприкосновение с частями XXV стр. корпуса, наступающими от с. Лебедево.

²⁾ Сведения, необходимое для командира правофлангового полка 64 стр. дивизии; независимо от этого общего указания, командиры фланговых полков 65 и 64 стр. дивизий должны держать между собою теснейшую связь и согласовать свои действия.

Приказываю:

а) Правый боевой участок. Командир 192 стр. полка А. 192 стр. полк—3 б-на.

Утром 19 июля овладеть участком позиции противника на фронте: с. Гаравино (исключительно)—круглая высота, что севернее ложбины, идущей от южной окраины с. Мойшичи на с. Селивановка, имея в виду в дальнейшем выход на фронт: высота с отметкой 98,0, с. Слободка (оба пункта включительно) и дальнейшее движение в направлении на двор Морозово ¹⁾.

б) Средний боевой участок. Командир 190 стр. полка Б. 190 стр. полк 3 б-на; два отряда легких танков (8 танков).

К исходу 18 июля сменить части 191 стр. полка на участке: ложбина, указанная в п. а, (включительно), условная линия, проходящая через северную окраину госп. двора, что севернее с. Хожево, северную окраину с. Драни, ф. Завадово—все эти пункты исключительно.

Утром 19 июля овладеть участком позиции противника от ложбины, упомянутой в пункте „а“ (включительно) до узла сопротивления противника, что южнее с. Мойшичи (включительно), имея в виду в дальнейшем выход на фронт с. Слободка (исключительно), выс. с отм. 92 южнее последнего селения (включительно), и дальнейшее движение на дом лесника на южной окраине леса, что западнее с. Слободка ¹⁾.

в) Левый боевой участок. Командир 191 стр. полка В. 191 стр. полк 3 б-на, один отряд легких танков (4 танка).

Утром 19 июля овладеть участком позиции противника от узла сопротивления его, указанного в пункте „б“ (исключительно).

¹⁾ Третья и конечная задача полка только намечена в виде направления предстоящего движения; она будет детализирована в дальнейшем, когда командир дивизии отдаст последующие приказания по получении донесений о выполнении первой из поставленных задач. Детализировать все задачи сейчас не стоит, ибо, например, отбитая атака 192 стр. полка может изменить все расчеты и потребовать изменения маневрирования на поле сражения.

чительно) до выс. с отм. 93,4 (включительно), имея в виду в дальнейшем выход на фронт госп. двор, что севернее с. Хожево, и это последнее (оба пункта включительно) и дальнейшее движение в направлении на ф. Блудово.

г) Командир 64 кавал. полка Г. 64-й кавал. полк, один бат-на 195 стр. полка по назначению командира последнего, 2 легких гаубицы по назначению начальника артиллерии дивизии — к 4 часам 19 июля сосредоточиться в районе З. Гай; в 7 часов 19 июля начать наступление на с. Копачи, овладеть последним, имея в виду в дальнейшем наступление на с. Груздово в связи с левым флангом дивизий.

д) Дивизионный резерв: Командир 195 стр. полка Д. 195 стр. полк — 2 бат-на; к исходу 18 июля сосредоточиться в с. Кулевщина, имея в виду в дальнейшем движение на госп. двор Изабелин, южную окраину с. Хожево.

е) Корпусный резерв: Командир 56 стр. полка Е. 56 стр. полк — 3 бат-на. К 5-ти часам 19 июля сосредоточиться на западной опушке рощи, что восточнее с. Брусковщина.

5) Направляющий боевой участок — средний. Начало атаки по направляющему боевому участку.

6) *Разграничительные линии:*

а) Между 65 стр. дивизией и 192 стр. полком Раевщина, Рагозы, выс. с. отм. 106,8 (1 в. севернее двора Морозово), — все пункты для 65 стр. дивизии.

б) Между 192 стр. полком и 190 стр. полком: Бол. Кошевики, выс. с. отм. 96,0, Слободка, Вязовец — все пункты для 192 стр. полка.

в) Между 190 стр. полком и 191 стр. полком: ф. Заводово, Драни, госп. двор, что севернее с. Хожево, ф. Блудово — все пункты для 191 стр. полка включительно.

7) Артиллерийский участок. Начальник дивизионной артиллерии без одного взвода легких гаубиц и вся тяжелая артиллерия, приданная дивизии, и 6 самолетов.

Границы позиционного района: на севере — дорога из с. Раевщина на двор Морозово; на юге — ручей Цветень.

К открытию огня быть готовым к 4-м часам 30-ти минутам 19-го июля.

- Задачи:**
- а) Подготовить атаку на оба опорные пункта, обратив главное внимание на северный.
 - б) Нейтрализовать ко времени атаки неприятельскую артиллерию.
 - в) По взятии 1-й линии обороны поддержать атаку пехоты на вторую линию и рощу, южнее двора Морозово, для чего легкой артиллерии быть готовой выдвинуться до линии опорных пунктов противника.
 - 8) Начало артиллерийской подготовки—5 часов.
Продолжительность подготовки—2 часа.
Начало пехотной атаки по особому моему приказанию.
 - 9) К 4 часам телефонные станции Штаба дивизии, кроме Штабов полков, будут открыты: в с.с. Бреховщина, Кулевщина и в Э. Гай.
 - 10) С 5 часов 19 июля я буду находиться на своем командном пункте—в роще западнее ф. Завадово.
 - 11) Донесения каждые 2 часа, начиная с 5-ти часов 19 июля и тотчас по выполнении очередных поставленных задач.
 - 12) Танковым отрядам № 1, № 2 к 6-ти часам 19 июля перейти на западную окраину с. Драни и поступить в распоряжение Командира 190 стр. полка: танковому отряду № 3 к тому же времени перейти на западную окраину с. Жерлаки и поступить в распоряжение Командира 191 стр. полка.
 - 13) Головным артиллерийским паркам не переходить линии Бол. Кошевики, ф. Завадово.
 - 14) Дивизионному перевязочному отряду вернуться к 3-м часам 19-го июля для приема раненых и больных на ф. Завадово.
 - 15) Обозам II разряда дивизии не переходить линии Сурынта-Волковщина.
 - 16) Дивизионному инженеру:
 - а) выделить сапер с подрывным имуществом для 190 и 192 стрелковых полков;
 - б) разработать пути для следования танков в с.с. Драни и Жерлаки;

в) собрать в Жерлаки подручный материал для устройства мостиков и переездов для танков через окопы противника и через ручей Луки;

г) оборудовать мой командный пункт на высоте с отметкой 96,0.

17) Дивизионный заградительный отряд расположить по линии Бол. Кошевники, Риды, Парадовщина.

18) Заместители: Комполка 190 и 192.

19) О получении сего донести. Подписи.

Приложение № 1.

Б) СВОДКА ДОНЕСЕНИЙ О ПРОТИВНИКЕ И ЕГО РАСПОЛОЖЕНИИ.

Расположение укреплений противника усматривается из прилагаемой схемы ¹⁾.

Окопы противника в рост; узлы сопротивления первой линии обнесены колючей проволокой в три кола.

Пулеметные гнезда обнаружены в узле сопротивления противника, что южнее с. Гаравино; 3—4 пулеметных гнезда обнаружено в узле сопротивления, что южнее с. Мойшичи.

Вторая линия обороны противника в виде отдельных опорных пунктов см. схему.

От с. Хожево до с. Оборки позиция противника усилена лишь отдельными окопами (см. схему).

Полутяжелые дальнобойные батареи противника обнаружены: в районе с. Рагозы—одна; на западной опушке леса, что западнее с. Слободка,—одна; на той же опушке леса—одна, повидимому, полевая гаубичная батарея.

В складке местности западнее православного кладбища с. Хожево—три полевых легких батарей противника.

По показанию пленных противник занимает позицию следующим образом:

¹⁾ Смотри схему № 5.

2 б-на 1-го пех. полка занимают фронт от высоты 96, до высоты 93,4 (включительно); один батальон того же полка и дивизионная конница на фронте Хожево — Оборки. Часть 2 пех. полка занимает узел сопротивления южнее с. Гаравино (вероятно один батальон). 3-й пех. полк в дивизионном резерве в с. Вязовец, там же и Штаб дивизии.

В предшествующих боях первая дивизия синих понесла большие потери; ей приказано упорно обороняться до подхода подкреплений.

Подписи.

В) П Р И К А З

артиллерии 64 стрелковой дивизии.

Карта 1 вер. в дюйме.

№ 00.

ф. Завадово.

1923 г. 18 июля

1. Сведения о противнике ¹⁾).
2. Сведения о своих войсках ¹⁾).
3. Задача дивизии ¹⁾).
4. Артиллерии дивизии без одного взвода 2 батареи 64 гаубичного дивизиона с XXII пол. тяжелым дивизионом и 2-й батареей XXXVII тяжелого дивизиона под моей командой приказано:

а) подготовить атаку на оба опорные пункта, обратив главное внимание на северный;

б) нейтрализовать ко времени атаки неприятельскую артиллерию;

в) по взятии 1-й линии обороны поддержать атаку пехоты на вторую линию и рощу, южнее двора Морозово, для чего легкой артиллерии быть готовой выдвинуться до линии опорных пунктов противника.

Быть готовой к открытию огня к 4^{1/2} час. 19 июля.

¹⁾ Так как эти сведения являются выдержкой из соответственных пунктов приказа дивизии, то здесь они не приводятся.

Начало артиллерийской подготовки в 5 час. по моему приказанию. Сверить часы.

Продолжительность ее 2 часа.

5. Во исполнение чего приказываю:

Группа А. (Группа непосредственной поддержки пехоты).
Ком. арт. див. 64 гауб.

2 батареи 64 легк. арт. див.—8 ор.

3 батареи 64 гауб. арт. див.—10 ор.

По соглашению с атакующей пехотой о месте, сделать в проволочных заграждениях правого (северного) опорного пункта 5 проходов не уже 3-х саж. каждый.

Уничтожить обнаруженные в опорных пунктах пулеметы (см. отдельное приложение № 1) и держать под обстрелом, особенно во время атаки, фланкирующие окопы №№ 1, 2, 3 и 5, обратив главное внимание на 1 и 2 ¹⁾.

Обстрелом окопов 1-й линии обороны загнать их защитников в убежища.

Для лучшей поддержки атакующей пехоты связать с 192-м полком—две с 190 п.—одну и с 191 п.—две батареи. Эти батареи являются ответственными за своевременное выполнение задач, возлагаемых на них полками. Обратит особое внимание на опорный пункт (промежуточный) за левым опорным пунктом на обратном склоне и на г. дв. Хожево.

Быть готовым по требованию комполков организовать заградительный огонь за любым участком 1-й линии обороны противника.

До начала атаки одна легкая батарея из группы *Б* должна получать задачи от Нач. группы *А*.

Группа Б. (Противоартиллерийская группа). Ком. арт. див. XXII тяж.

XXII пол. тяж. див.—2 бат. 8 ор.

XXXVII тяж. див.—1 бат. 4 ор.

64 легк. арт. див.—1 бат. 4 ор.

III вздухотряда 6 сам.

¹⁾ Окопы занумеровать справа налево, не считая опорных пунктов, т.е. окопов, обнесенных проволокой. Всего их оказалось в первой линии 9.

Уничтожить неприятельскую батарею возле деревни Рагозы.

С началом движения пехоты в атаку нейтрализовать обнаруженные неприятельские батареи (см. отдельное приложение № 1).

К началу атаки обстрелять д. Вязовец, в которой расположен резерв и штаб дивизии противника.

Преградить путь следования резерву к 1-й линии обороны.

До начала пехотной атаки легкая батарея выполняет задачи Нач. группы А.

6. В случае появления неприятельских танков группе В поручается поражение их на участке от окопа № 3 и до окопа № 5—оба включительно. Остальной фронт—группе В. О действии наших танков см. секретное приложение.

7. Для помощи соседней дивизии группе А подготовить данные для ведения огня по опорному пункту к северу от д. Гаравино (выс. 101,9).

8. Район расположения: южная граница—ручей Цветень. Группе В стать: одной легкой батарее—в районе д. Драни.

9. Донесения каждые два часа, начиная с 4^{1/2} часов.

10. Головные эшелоны арт. парков—в лесу севернее дороги от г. дв., что возле Мал. Кошевники, до Бол. Кошевники.

11. Пер. отряд с 3-х часов 19-го—ф. Завадово.

12. Обозам 2-го разряда не переходить линии Сурынта—Волковщина.

13. Я буду находиться на командном пункте Ком. Дива в роще западнее ф. Завадово с 4-х часов.

В дальнейшем перейду на выс. с отм. 96,0.

14. Заместители.

Подписи.

Примечание. Если в боевом комплекте батарей имеются химические снаряды в недостаточном количестве, то надо в отдельном пункте указать, какое количество и каких марок надо иметь.

ЗАДАЧА НА ОБОРОНИТЕЛЬНЫЙ БОЙ.

Карты 10 верст в дюйме, листы 14 и 15 (района Вильно — Минск)
1 верста в дюйме — ряды LXXI и LXXII, листы 10 и 11.

А. Общая обстановка ¹⁾.

10 Красная армия в составе XVII, III и XXII стр. корпусов сосредоточилась в районе Минска, имея целью *разбить противника*, наступающего от Вильны на Молодечно. Ближайшая задача армии захват района Вилейка — Молодечно, с целью обеспечить переброску частей I армии в район станций Кривичи — Поставы. Части V стр. корпуса этой армии должны окончить сосредоточение к ст. Кривичи к вечеру 9-го июля; 1-ая армия сосредоточивается в район Кривичи — Поставы, частью по железной дороге, частью по грунтовым путям.

К вечеру 6-го июля после ряда упорных боев 10 армии удалось потеснить противника и правым флангом XVII стр. корпуса занять Вилейку, но с рассвета 7-го июля противник перешел в энергичное наступление и после упорного боя, стоившего XVII-му стр. корпусу значительных потерь, принудил этот корпус к 15 часам того же дня отойти за р. Рыбченка; правый фланг XVII стр. корпуса находится около слияния рек Рыбченки и Вилии) около с. Пахомовичи); левый фланг — около слияния рек Рыбченки и Илии. III стр. корпус принужден был откинуть свой правый фланг к с. Лысковщина (около слияния рек Рыбченки и Илии). XXII стр. корпус (левофланговый в армии) пытался продвинуться, развивая первоначальный успех, но утомление войск и начавшийся с 16 часов мелкий дождь мешали развитию наступления. Корпус достиг линии с. Малашки (юго-восточнее м. Красное), м. Горо-

¹⁾ Задача разработана Н. П. Сапожниковым. См. схему № 6.

док на р. Березине, имея дивизии в следующем порядке: на правом фланге—18-я, в центре—65-я и на левом фланге—64-я стр. Корпусная артиллерия была распределена следующим образом: 42-х линейная батарея входила в состав 65-й стр. див.; 6-ти дюймовая—в состав 64-й стр. див.; кроме того, в состав 64-й дивизии входили 2 легких бронемашинны и 4 легких танка. 7-го июля к 14-ти часам прибыл в м. Раков 1-й конный корпус, состоящий из 4 и 6 кавалерийских дивизий, который включен с 12 часов 7-го июля в состав 10 армии.

Прибывающий V стр. корпус 1-й армии также передан в распоряжение командарма 10, но лишь временно, до сосредоточения 1-й армии.

В 16 часов 7-го июля в корпусах 10 армии получена следующая директива командарма:

1. „На 10-е, по окончании сосредоточения V стр. корпуса, армии быть готовой к переходу в общее наступление, о чем последует дополнительный приказ.

2. К полудню 9-го июля V стр. корпусу авангардами занять линию Ригорки—Балашы—Речки и войти в связь с правым флангом XVII стр. корпуса.

Остальным корпусам 8-го и 9-го июля удерживать ныне занимаемые позиции.

3. I конному корпусу 8-го июля к 15 часам перейти в район Селевцы—Дары, откуда вести разведку на фронт Молодечно—Листопады, обеспечивая левый фланг армии.

4. Разграничительные линии между V и XVII корпусами р. Вилия; между остальными корпусами прежние линии.

5. 9-я стрелковая дивизия (III стр. корпуса) остается в моем распоряжении в м. Радошковичи“.

Подписи.

Примечание. Предварительно командарм отдал распоряжение о приостановке наступления, которое получено в корпусах в 15 часов 7-го июля. Директива командарма дает объяснение этой остановке.

Полештарм—м. Радошковичи.

Основной штаб—г. Минск.

Полештакор XXII—ст. Алехновичи.

Связь 64-й стр. дивизии с штакомором по аппаратрау Морзе и телефону. Связь с 65-й дивизией по телефону (штаб ее в с. Бояры).

Разведсводка к 17 часам 7-го июля. *Воздушная разведка.* Карта 10 в.

К 10 чам в районе Вилейка и к юго-востоку замечено значительное скопление войск,двигающихся в общем направлении на юго-восток.

На участке Молодечно — Вильно — усиленное движение поездов.

В районе ст. Листопады производится высадка каких-то небольших частей.

В районе Холхло — мелкие конные части, видимо, разведочные.

От с. Хожево на юго-восток двигалась пехотная колонна длиною в 1—2 версты.

По бронепоездам противника в районе ст. Уша было сброшено до 10 бомб. Станция загорелась.

Значительные силы видны в районе Дегт. завод — с. Мякота (12 верст к юго-востоку от ст. Молодечно).

Сведения из опроса пленных на фронте XXII стр. корпуса:

Пленные, захваченные в районе железной дороги к востоку от нее, принадлежат 1-й дивизии синих; пленные, захваченные к западу от железной дороги в районе м. Городок, принадлежат ко 2-й и 3-ей дивизиям III-го корпуса и 2-й армии синих, которая получила задачу овладеть Минском.

Дивизии понесли значительные потери, но в ближайшие дни ожидают получить пополнения; в ротах насчитывается до 90 штыков и менее.

В войсках замечается усталость и недовольство вследствие длительных маршей и недостатка продовольствия. Отношение местного населения к синим недружелюбное, прохода очень часто портятся, бывают случаи нападения на одиночных солдат. Вследствие быстрых маршей, обозы отстали; у жителей много реквизируется подвод; жители разбирают повозки, прячут их, а лошадей угоняют в леса.

ПРИКАЗ XXII стр. КОРПУСУ

Карта 10 в. в дюйме.

№ 00.

ст. Алехновичи.

1923 г. 7-го июля 16 ч. 30 м.

1. Противник остановил атаки против XVII-го и III стр. корпусов, но поддерживает по всему фронту артиллерийский и ружейный огонь. XVII стр. корпус отошел за реку Рыбченку, благодаря этому отошел и правый фланг III стр. корпуса, центр и левый фланг корпуса занимают прежнюю линию.

2. До прибытия к нам подкреплений приказано удерживать ныне занимаемые позиции.

3. Правее нас III стр. корпус, левее в район м. Раков прибыл I-й конный корпус, который к 15 часам 8-го июля перейдет в район Селевцы—Дары.

4. Приказываю:

18-й стр. дивизии, без одного полка, удерживать участок Малашки (включительно), Ионцевичи (исключительно).

Разграничительная линия с 65-й стр. дивизией — прежняя. 65-й стр. дивизии без одного полка с приданной ей 42-х линейной батареей — удерживать участок Ионцевичи (включительно) до Г. дв. Погорелишки (включительно).

Разграничительная линия с 64-й стрелковой дивизией — Кашино; Кривенки, Свечки, Парадовщина, все пункты включительно для 65-й стрелковой дивизии.

64-й стр. дивизии с 6-ти дюймовой батареей, 2 бронемашинами и 4-мя танками, второй корпусной саперной ротой, одним эскадронам 65-го кавполка и одним аэростатом удерживать участок от Г. двора Погорелишки (исключительно) до м. Горюдок (включительно).

5. Корпусному резерву стать к 4-м часам 8-го июля:

Полку 18-й стр. дивизии — в с. Млетиковщина.

Полку 65-й стр. дивизии — в с. Бояры.

6. Связь:

Полештакор — ст. Алехновичи. Головные телефонные станции корпуса к 4 м часам 8-го июля в с. Млетиковщина и Бояры.

Срочные донесения: 1-е—по занятии указанным дивизиям участков, 2-е—к 6 часам 8 июля, в дальнейшем—к 21 часу и 6 часам.

7. Эвакуация больных и раненых на ст. Радошковичи.

Остальные тыловые учреждения—на прежних местах.

8. Заместители.

Подпись.

Передано в дивизии в 17 часов по телефону.

Б. Исходное положение 64 стр. дивизии к 17 час. 7-го июля.

Карта 1 в. дюйме, ряды LXXI—LXXII лист 11.

Погода—моросит мелкий дождь.

Бой на фронте 64-й и 65-й стр. дивизий затихает, слышны лишь редкие ружейные и артиллерийские выстрелы. Войска утомлены; в ротах 110—120 штыков.

Расположение 64-й дивизии.

Штаб дивизии—Г. дв. Петровщина.

190-й стр. полк передовыми частями занял опушку роши, что севернее выс. с отм. 128,4, рошу к юго-западу от той же выс. плоскую высоту в 1 версте сев. Г. дв. Доньки и мелкие роши западнее Дв. Погорелишки (район 65-й дивизии). Один батальон этого полка находится в районе Г. дв. Доньки. Штаб полка д. Выбричи. Противник против полка занимает д. Свечки и роши к югу и юго-западу. Местами видны окопы противника.

191-й стр. полк занимает опушку роши, которая вырублена, к северо-западу от выс. с отм. 120 (наши разведчики в северном крае роши находятся от противника в 600 шагах), северную опушку роши к востоку от с. Семерники, небольшую высоту восточнее с. Семерники. Один батальон у дв. Лаговица в резерве дивизии.

Штаб полка ф. Битейки.

Противник занимает высоту 117,0 и роши к северу и северо-западу от с. Семерники. Особенно прочно заняты роши, откуда неоднократно открывали огонь многочисленные пулеметы.

192-й стр. полк занимает с. Семерники, Г. дв. Понятовщина и рощи, что западнее Г. дв. Понятовщина. Внутренние фланги 191 и 192 стр. полков перемешаны: в роще восточнее с. Семерники находится часть рот 192 стр. полка. Штаб полка— Г. дв. Понятовщина. Противник занимает рощу сев. с. Семерники и высоты к западу от рощи, на которых видны окопы.

Неприятельские легкие и гаубичные батареи стреляют из лесу севернее д. Свечки по рощам к сев.-востоку и северо-западу от Г. дв. Доньки.

Батареи противника от с. Белева (легкие и тяжелые) обстреливают д. Семерники и рощу восточнее ее; южная часть д. Семерники горит.

2 эскадрона 64-го кавполка заняли сев. часть м. Городок и плоские высоты в $\frac{3}{4}$ верстах севернее его; один эскадрон занимает д. Галейка. Один эскадрон прибыл по распоряжению командира корпуса из состава 65-й стрелковой дивизии и находится при штабе дивизии.

Штаб 64-го кавполка—м. Городок. Аэростат у д. Гостицы.

Разведка дивизионной конницы выяснила, что в 15 часов 7-го июля с. с. Васьковцы и Березовцы были свободны от противника; из Г. дв. Сорочин раз'езды были встречены ружейным огнем. Местные жители встречали наши раз'езды благожелательно и жаловались на грабежи синих.

Артиллерия:

2 легких батареи—в районе к востоку от Г. дв. Понятовщина.

3-я легкая батарея находится у зап. окраины д. Выбричи.

2 гаубичных батареи—у южной окраины рощи, что севернее ф. Битейки, одна переехала к роще, что восточнее выс. с отм. 130,3.

6-ти дюймовая гаубичная батарея только что прибыла к перекрестку дорог у дв. Лаговицы.

Броневики и танки у дв. Лаговицы.

Тылпарки у отд. двора, что южнее ф. Бальцер.

Артсклад дивизии и арттранспорт у ст. Радошковичи.

Дивизионный перев. отряд у фол., что к востоку от д. Гердутишки.

Дивизионный госпиталь—у ст. Радошкевичи.

Корпусный заградитель—г. Минск.

Дивизионные саперные роты и корпусная рота, приданная дивизии—у дв. Глинище.

Дивизионный инженерный парк—д. Еленки.

Сведения о соседях:

Штаб 65-й дивизии д. Бояры.

193-й стр. полк находится на левом фланге дивизии в рощах севернее Дв. Погорелишки. Противник от с. Гирдзы ведет редкий артиллерийский огонь по роще, что восточнее дв. Абрамовщина.

В. План занятий.

Оценка положения дивизии в связи с поставленной ей задачей, положением противника и условиями местности.

Выбор полосы обороны.

Разделение ее в глубину: зона охранения, зона главного сопротивления.

Разделение по фронту (полковые участки).

Задача и распределение артиллерии.

Состав и распределение резерва.

Задача конницы.

Меры для обеспечения флангов и тыла.

Роль броневиков и танков.

Организация связи.

План инженерных работ.

Г. Программа работ слушателей.

1. Сношение с комдивом 65 стр. по поводу охраны стыка, размежеванию флангов и освобождения частей 64-й стр. дивизии с участка 65-й стр. дивизии.

2. Предварительный приказ Комдива 64.

3. Доклад дивинжа об укреплении участка дивизии с расчетом работ на правом участке.

4. Приказ 64 стр. дивизии.

5. Приказ начальника артиллерии дивизии в развитие приказа по дивизии.

Графически.

1. На одноверстной карте показать общую полосу охранения дивизии, полосу главного сопротивления (в ней боевые участки до батальонов), артиллерию, кавалерию, дивизионный резерв, тыл дивизии.

2. На схеме—100 саж. в одном дюйме—показать: подробно один полк с пулеметами до звеньев включительно, согласно новой организации.

Д. Предисловие.

Мысли об обороне только теперь начинают укладываться в определенную форму после значительного блуждания в поисках нового.

Это легко проследить, сравнив германское *Feldpionierdienst aller Waffen*, изданное перед войной, и германские инструкции для укрепления и обороны позиций, последовательно издаваемые в июне 1915 года, июне 1916, 15 августа 1917, 10 августа 1918, указания Людендорфа в сентябре 1918 и германский устав 1921 года (Вождение и бой): они начали с того, что нужно оборонять упорно *одну позицию*; они этим и кончили. Оборонительная зона в поисках спасения от разрушительной силы огня ширилась то в сторону противника, создавая „передовое поле“, то отходила в глубину, создавая „глубокую зону“.

Мысли французов и немцев в конце концов пришли к одному выводу: впереди остается охранение, иногда расчлененное значительно в глубину, которое занимает передовую зону; цель ее не допустить разведку противника приблизиться к переднему краю зоны главного сопротивления, создать впереди той зоны завесу, способствующую образованию сюрпризов для противника, кои будут устроены в зоне главного сопротивления. Войска зоны охранения должны рассчитывать *только на самих себя*; они будут поддержаны с главной зоны лишь *отем* ружейным, пулеметным или артиллерийским в зависимости от местных условий. Технические средства атаки дают возможность быстро развить успех ее в глубину, чего раньше не было. Следовательно, не только

огонь, но и это обстоятельство заставляют оборону иметь значительно большую глубину, чем это было ранее. *Огонь и маневр* остаются главнейшими факторами обороны, неотделимо переплетаясь друг с другом. Бронемашины дали атаке то, что она утрачивала в известные моменты: *непрерывность огня*. В обороне это отразилось на расположении резервов: пришлось думать не только о сохранении живой силы для маневра, но и располагать их так, чтобы сохранить также *непрерывность* огня, когда противник быстро вклиняется в зону главного сопротивления. Резервы должны с места (прежде чем начать контр-удар) быть готовыми к встрече противника огнем, что не исключает расположение их *укрыто на обратных скатах*.

Авиация, дающая возможность заглянуть внутрь расположения обороны, выдвинула необходимость маскировки.

Газы и возможность забрасывать ими оборону издалека, при помощи снарядов, побудили всегда иметь при себе маски и уметь работать в них продолжительное время.

Развитие тех или иных средств обороны зависит от времени, наличия материалов и числа рабочих рук. Занятая в период боя на короткое время полоса местности при остановке на ней войск постепенно совершенствуется и обращается в укрепленную позицию.

Установить резкую грань между маневренной обороной и позиционной крайне трудно.

Основы обороны во всяком случае те же: *огонь и маневр*, но в маневренной войне все оборонительные сооружения находятся в большинстве случаев в зачаточном виде, сплошные укрепленные полосы „от моря до моря“—отсутствуют. Забота обороняющегося прежде всего сводится к расчистке обстрела, к организации огневой защиты, ибо артиллерийские средства атаки не могут быть такими, как в позиционной войне. Комплекты тяжелых батарей столь скромны, что их хватило бы для разрушения всего лишь нескольких десятков сажень погонного фронта обороны.

Столь же скромны артиллерийские средства обороны: они не могут насытить всего фронта, не могут дать сразу обстрела вклинившегося противника, или очень часто нужно

время, чтобы переменить не только веер батареи, но и фронт ее. Образование укрепленных узлов (или центров) сопротивления, занятых батальонами, иногда ротами, насыщение их проволокой—требует времени и средств, которыми войска не располагают очень часто в маневренной войне.

Сообразно скромным войсковым средствам первое время придется довольствоваться образованием небольших опорных пунктов с гарнизоном не более взвода и даже отделения. Если их строить на местах открытых наблюдению противника, они легко будут поглотителями снарядов и гарнизон их будет перебит или покинет их прежде, чем они будут атакованы; их возможно устраивать лишь на укрытых местах, в глубине от переднего края зоны главного сопротивления, не ближе ротных резервов, иногда батальонных резервов. Их задача—дать точку опоры при контр-атаках: они должны иметь горжу; их внешняя форма будет зависеть от местных условий. Иногда это будут кольцевые окопы, иногда блокгаузы, иногда местные предметы, приведенные в оборонительное состояние,—словом то, что позволит сделать время, измеряемое иногда часами. Там, где возможен поддерживающий огонь с тылу, где глубина расположения связана с непрерывностью огня, там создание опорных пунктов с горжей не имеет основания.

Современное групповое расположение при обилии автоматического оружия удовлетворяет основным требованиям обороны: экономии живой силы для маневра и непрерывности огня.

Выбрасывание всех автоматических огневых средств в первую линию способствует созданию силы огня, но лишает оборону глубины; для маневра нужна не только живая сила, но и огонь этой живой силы, как средство подготавливающее удар. Расчлененность боевых групп, их взаимное удаление, а вместе связанная с этим трудность управления во многом зависят от качеств бойца и качеств младшего командного состава. Давать, какие бы то ни было, нормы крайне затруднительно.

Прилагаемое решение не является, конечно, единственным. Для более логичного решения нужно было бы приве-

сти много деталей, которые излишне загрузили бы задачу; ведь все равно это был бы один из эпизодов, который точно на практике не повторится, поэтому важно скорее не решение, а его метод.

Решение задачи на оборонительный бой.

Анализ обстановки.

А. Общее положение.

Командующий армией ввиду неудачи в XVII и III стр. корпусах, усиления войск противника к юго-востоку от Молодечно, общих значительных потерь 10 армии, решил выждать подхода подкреплений и для перехода в общее наступление.

Положение армии улучшается, начиная с 8/VII, к какому времени к правому флангу армии начинают прибывать части V стр. корпуса 1-ой армии, а к левому флангу подходит весь I-й конный корпус. 9/VII заканчивается сосредоточение всего V стр. корпуса, а потому более выгодным является переход в наступление 10/VII. До этого времени командующий армией решает выиграть время обороной.

Б. Задача 64 стр. дивизии.

Положение 64 стрелковой дивизии на левом фланге армии (до подхода I-го конного корпуса) определяет роль 64 дивизии не только, как одного из боевых участков XXII стр. корпуса, но и ее ответственность за охрану фланга.

Непосредственная задача дивизии, согласно приказа по XXII стр. корпусу сводится к удержанию полосы местности от Дв. Погорелишки (исключительно) до м. Городок (включительно). Точное определение правого фланга дивизии может быть указано лишь по получении сведений от 65 стр. дивизии, где будет находиться ее левый фланг, иначе трудно увязать оборону стыка, обычно одного из опасных мест.

Учитывая необходимость активной обороны, нужно иметь ввиду, что в данном случае эта активность имеет свои пределы: дивизия составляет участок общего фронта, ее самостоятельность связана положением соседей, она не может далеко оторваться, не подвергнув опасности фланг соседа; всякое отрывание от соседа должно быть с ним согласовано и санкционировано старшим начальником или он должен быть поставлен в известность о таких действиях.

В. Оценка положения противника.

Перед всем фронтом дивизии противник находится в непосредственном соприкосновении, занимая д. Свечки, рощи южнее и западнее этой деревни, вместе с выс. с отм. 117,0, рощу севернее д. Семерники, д. Смольни и г. дв. Сорочин.

От Хожево на юго-восток, т.е. по направлению к левому флангу дивизии, двигалась колонна противника, судя по длине, около полка, которая по расчету времени, очевидно, подошла к противнику, находящемуся к северу от м. Городок. Захваченные на фронте дивизии пленные принадлежат к составу 1 и 2 дивизий синих. Противник, хотя и понес потери, может пополниться и перейти в наступление ранее нашего перехода в наступление.

До подхода I-го конного корпуса для нас наиболее опасен удар по левому флангу в связи с обходом в направлении на Шалыги—Пожарищи, что свелось бы к удару по тылу дивизии; развитие этого удара поставило бы в тяжелое положение XXII стр. корпус. При обеспечении левого фланга I-м конным корпусом для нас опасен удар по центру в направлении высоты 130,3—дв. Лаговица, что может дать противнику возможность глубоко проникнуть в расположение дивизии.

Г. Оценка положения 64 стр. дивизии в момент получения приказа Комкора.

Дивизия вела наступательный бой; ее полки вытянуты в одну линию; в резерве дивизии всего один батальон; внутренние фланги полков перемешаны, правый фланг 190-го стр.

полка находится на участке 65 стр. дивизии; часть батарей переезжает вперед для лучшей поддержки наступления пехоты, тяжелая батарея еще не получила задачи.

М. Городок занято нашей конницей, фланг дивизии недостаточно обеспечен. Положение дивизии не имеет глубины и не соответствует полученной задаче. От момента поступления приказа до наступления темноты остается всего 4 часа.

Необходимо еще до наступления темноты так перегруппировать дивизию, чтобы она могла встретить атаку противника, предпринятую ночью или на рассвете; для этого нужно видоизменить расположение пехоты и артиллерии.

Анализ местности.

Передовыми частями полков пехоты заняты местные предметы в расстоянии 1—1¹/₃ версты от противника, линия этих частей проходит по северной опушке рощи в 1 версте к сев.—востоку от Г. дв. Доньки (юго-зап. отм. 128,4), по высоте в 1 в. сев. Г. дв. Доньки, по сев. опушке рощи, что западнее отм. 120, д. Семерники, по высоте в 1 в. севернее м. Городок. Эта линия дает возможность хорошего наблюдения за противником и хорошего наблюдения за местностью к югу (в нашу сторону), если бы противнику удалось занять ее. Прочно занять и укрепить эту линию трудно, так как передвижение войск в большинстве случаев пришлось бы совершить при наступлении темноты; еще труднее его укрепить ввиду близости к противнику. Во всяком случае, в течение ближайшей ночи мы на ней даже не создали хорошей огневой обороны. Эта полоса пригодна лишь как линия наблюдения и охранения. Продвижение наше вперед не дало бы нам существенных выгод: не улучшило бы нашего наблюдения, но могло бы повести к упорному бою и не дало бы нам времени для организации огневой обороны.

В этой передовой зоне (зоне боевого охранения) следующие пункты имеют особо важное значение:

1. Роща ю.-западнее отметки 128,4; занятие ее облегчает противнику атаку нашего правого фланга.

2. Роцца-трапеция западнее отм. 120, имеющая площадь около версты; занятие ее сильно облегчит противнику атаку нашего центра, открывает доступ к нашим наблюдательным пунктам. Так как эта роцца представляет выступ в нашей полосе боевого охранению, удержание ее представляется особенно затруднительным, и нужно принять особые меры для обстрела как роцци так и доступов к ней.

3. Длинная узкая роцца к юго-востоку от д. Семерники; занятие этой роцци облегчает атаку роцци—трапеции, приближает противника к центру и дает возможность углубиться в наше расположение.

4. Местность на стыке с 65-ой стр. дивизией представляет долину с небольшим наклоном в сторону противника и с кругозором, не представляющим затруднений при обстреле этого стыка.

5. Перед фронтом позиции у нас наиболее стеснен кругозор между роццей-трапецией и длинной роццей, а также роццами севернее их. Местность перед левым флангом открыта до леса у д. Смольни, т.-е. на 2—2½ версты. Лес у д. Смольни дает возможность накапливания значительных сил, но выход из леса и пространство к югу и юго-востоку хорошо простреливается.

6. Местность к югу от полосы боевого охранения.

Наблюдательные пункты, с которых хорошо видна полоса боевого охранения, а также район, занимаемый противником, проходит по северной опушке леса к юго-востоку от д. Выбричи, у Г. двора Доньки, у холма с отметкой 130,3, по юго-западной опушке леса к югу от нея, у Г. дв. Понятовщина, у сев. окраины м. Городок. Местные предметы, находящиеся в этой полосе, а именно: роцца к востоку и круглая роцца к юго-востоку от д. Выбричи, роцца восточнее отметки 130,3, высота 130,3, роцца южнее и юго-западнее, узкая роцца по высоте 130,3, Г. дв. Понятовщина, м. Городок—образуют эту полосу, которую дивизии необходимо упорно удерживать с целью сохранить наблюдательные пункты, используя полосу охранения как маску. Для удержания этой полосы важно прочное занятие круглой роцци юго-западнее д. Выбричи и особенно высоты 130,3 с прилегающими роццами, а

также длинной рощи, хотя бы ее узкой части, с находящимися по обеим ее сторонам небольшими высотами.

Наличие в глубине этой полосы линии деревень: Сысуны, Гостицы, ф. Битейки и находящейся позади них опушки леса, увеличивает глубину этой зоны, давая возможность последовательной обороны, маскировки и достаточную свободу действий для резервов. Лес в тылу этой полосы прорезан р. Березиной, имеющей только два моста: за центром на дороге дв. Лаговица—Г. дв. Петровщина и за правым флангом на дороге ф. Бальцер—д. Гердугишки. Подготовка для обороны этого леса потребует много времени, поэтому придется довольствоваться расположением части резервов на опушке этого леса, используя остальную часть леса для укрепления их.

Отсутствие моста через р. Березину на левом фланге требует принятия срочных мер; мост у северной окраины м. Городок не может служить надежным сообщением, так как находится под обстрелом и наблюдением противника.

Наблюдательные пункты, находящиеся в полосе главного сопротивления, дают возможность обстрела противника на 2—3¹/₂ от переднего края. Борьба с неприятельской артиллерией потребует содействия привязного аэростата. Значительная глубина зоны сопротивления, отсутствие наблюдательных пунктов с дальним кругозором и достаточное число укрытий побуждают располагать артиллерию эшелонированно в глубину.

Полоса рощ, идущая по меридиану к юго-западу от д. Свечки в промежуток между д. Гостицы и ф. Битейки, делит зону обороны на два участка—восточный и западный. В восточном—узлами обороны могут служить: круглая роща юго-вост. д. Выбричи, высота 130,3 с прилегающими рощами.

В западном участке для тех же целей может служить длинная роща, Г. дв. Понятовщина и м. Городок.

Для обеспечения стыка с соседней дивизией важно удержание круглой рощи к юго-востоку от Выбричи, занятие д. Сысуны и организация обстрела артиллерийским огнем местности между флангами дивизии.

Решение командира дивизии.

Переговором по телефону с командиром 65-ой стрелковой дивизии нужно выяснить, где будет находиться левый фланг ее боевого охранения и левый фланг полосы главного сопротивления, а также, когда будут сменены части 190 стр. полка, находящиеся к востоку от разграничительной линии; что будет занято 65 стр. дивизией для обеспечения стыка.

Получив, примерно, такие сведения: „левый фланг боевого охранения 65-й стр. дивизии (193 п.) будет у рощи севернее 128,4; левый фланг полосы главного сопротивления у рощи, что около двора Погорелишки; высота 136 (сев. д. Кривенки) будет занята, как опорный пункт для обеспечения стыка“,—командир 64 стр. дивизии передаст своим ближайшим помощникам предварительный приказ, который кратко ориентирует их в предстоящих действиях и даст им возможность к наступлению темноты организовать огневую оборону своих участков. Ведя бой и находясь в связи с штабом корпуса, командир дивизии был достаточно знаком с обстановкой и внимательно изучил карту, поэтому общие распоряжения не отнимут у него много времени.

Он прикажет пригласить к телефону комполков, начальника артиллерии, дивизионного инженера и передаст им следующее:

Распоряжения командира дивизии.

А. П Р И К А З

64 стр. дивизии

Карта 1 в. в дюйме ¹⁾.

№ 00.

Г. дв. Петровщина.

7-го июля 1923 г. 7 ч. 30 м.

1. Дивизии приказано удерживать ныне занимаемые позиции до особого распоряжения.

2. Разграничительная линия с 65 стр. дивизией д.д. Кашино, Кривенки, Свечки, Парадовщина—все пункты включительно для 65 стр. дивизии.

¹⁾ См. схему № 7.

3. Занимаемую передовыми частями полков линию занять боевым охранением, левый фланг боевого охранения 65 стр. дивизии займет рощу севернее отм. 128,4. Обратить особое внимание на занятие рощи-трапеции, что сев.-зап. Г. двора Доньки и рощи юго-вост. д. Семерники.

4. Главная полоса обороны: роща, что в 1 в. восточнее д. Выбричи, круглая роща юго-восточнее ее, высота 130,3, небольшие высоты по обеим сторонам длинной рощи, что в 1 в. восточнее Г. дв. Понятовщина, Г. дв. Понятовщина, сев. окраина м. Городок; левый фланг полосы главного сопротивления 65 стр. дивизии у рощи, что около дв. Погорелишки: высота 130 (сев. д. Кривенки) будет занята для обороны с целью обеспечения стыка с нами.

5. 190 стр. полку оборонять участок от разграничительной линии с 65 стр. дивизией до линии: западная опушка рощи-трапеции — на двор Лаговица включительно; полк отвечает за стык с 65 стр. дивизией.

6. 192 стр. полку оборонять участок — западнее (левее) 190 стр. полка до м. Городок включительно.

7. Дивизионный резерв—191 стр. полк, танки и броневики. 191 полку стать по батальонно: одному батальону у дороги в $1\frac{1}{2}$ в. к сев.-востоку от дв. Лаговица, одному батальону на опушке леса южнее З. Александрово, одному батальону на опушке восточнее отметки 95,5. Бронечастям оставаться у дв. Лаговица.

8. Полкам немедленно приступить к укреплению указанных им участков и организации огневой обороны, обратив особое внимание на удержание круглой рощи к юго-востоку от д. Выбричи, высоты 130,3 и длинной рощи к юго-востоку от д. Семерники. Перегруппировку закончить к 22 часам.

9. 64-му кавполку и эскадрону 65-го кавполка под общим начальством кавполка 64 для обеспечения фланга дивизии и наблюдения за ним стать в районе д. Шалыги, ведя разведку на участке д. Смольни, Г. дв. Изабелин, Борки, Холхло, Селевцы.

10. Дивизионному инженеру подтянуть парк к двору Глинице.

11. Начальнику артиллерии перегруппировать артиллерию для содействия полкам в удержании указанных им участков и организации заградительного огня по тем пунктам, на удержание которых указано полкам. К югу и западу не переходить р. Березины.

12. Оперативный штаб дивизии перейдет к 6-ти часам 8-го июля на командный пункт—на опушку леса у дороги из д. Выбричи к дв. Лаговица.

13. 190 и 192 стр. полкам поддерживать непрерывное соприкосновение с противником.

Комдив 64 (Подпись).

Этот приказ передан по телефону, он не полон, но вполне достаточен, чтобы сделать необходимые распоряжения в духе желаний комдива, пока не выйдет письменный приказ комдива.

Б. Пока начальник штаба будет готовить письменный приказ дивизии, командир дивизии продиктует дивизионному инженеру следующее распоряжение:

1. В Ваше распоряжение назначается корпусная и дивизионная саперные роты.

2. По соглашению с командирами 190 и 192 стр. полков произвести расчистку обстрела в южной части роцци - трапедии, что западнее Г. двора Доськи и роцци, что юго-восточнее д. Семерники.

3. Построить мост через р. Березину, годный для всех родов войск, на западной опушке леса против южной окраины м. Городок.

Необходимое число рабочих от 191 стр. полка, связь с которыми через штаб дивизии.

4. Устроить к 6 часам 8 июля мой командный пункт на опушке леса восточнее дороги Лаговица—Выбричи и там же наблюдательный пункт по указанию начальника артиллерии дивизии.

5. Обследовать главную зону обороны и доложить мне план ее укрепления.

Распределение сил дивизии.

Естественное деление участка дивизии на две половины предопределяет занятие их двумя полками; протяжение фронта, пересеченная местность, наличие подступов не позволят ограничиться одним полком в боевой линии.

Расположение дивизионного резерва должно обеспечить маневр для удержания наиболее опасных участков, т. е. левого фланга и центра. Для удобства исходного положения (при наличии надежных средств связи), для атаки прорвавшегося противника необходимо иметь резерв рассредоточенным, это же способствует лучшему укрытию от воздушного наблюдения. На случай парирования глубокого прорыва противника и встречи его огнем, если бы к этому времени еще не начинался контр-удар (маневр), удобнее резерв, хотя бы часть резерва, расположить на опушке леса, как это указано в предварительном приказе; это же расположение облегчает работу по оборудованию опушки леса для обороны; правофланговый баталион резерва придется осадить вглубь леса, чтобы дать более глубокую зону для размещения резерва 190 полка на опасном для нас направлении. Бронесилы удобнее оставить у перекрестка дорог у дв. Лаговица, откуда их легко быстро направить в любом направлении для удара по прорвавшемуся противнику.

С целью обеспечения левого фланга до подхода 4-го конного корпуса всю кавалерию полезно собрать в одних руках и расположить уступом за внешним флангом, выдвинув наблюдение уступом вперед и ведя разведку до узлов дорог и переправ через р. Березину на один переход в сторону противника тем более, что туда быть может еще не дошла разведка I-го конного корпуса.

Распределение артиллерии.

Более закрытый характер правого боевого участка побуждает сгруппировать там больше орудий для перекидной стрельбы. Необходимость обстрела подступов впереди рощи, что юго-восточнее д. Выбричи, подступов к высоте 1303,

побуждает иметь большую часть артиллерии южнее линии д. Гостицы — З. Александрово. С целью сохранения непрерывности огня на случай прорыва противника в глубину часть батарей полезно эшелонировать до линии ф. Бальцер — южная часть м. Городок. Так как тяжелая гаубичная батарея в этом бою может быть преимущественно применена для борьбы с неприятельской артиллерией и ввиду того, что ее дальность не превышает 8 верст, ее полезно поставить возможно ближе к линии легких батарей (примерно в районе двора Лаговицы).

Ввиду особого значения подступов со стороны роци-трапеции полезно придать артиллерии такую группировку, чтобы можно было сосредоточить огонь всей артиллерии по этой роце (образование достаточно плотного заградительного огня по южной опушке этой роци требует сосредоточения 7 батарей), а так как это на практике будет редко осуществимо ввиду того, что батареи будут иметь другие задачи, огонь артиллерии полезно дополнить огнем тяжелых пулеметов и полковой артиллерии.

Незначительная ширина боевого фронта и малочисленность артиллерии вызывают необходимость маневрировать огнем, сохранив управление в одних руках; для содействия полкам удобнее назначить батареи, стоящие за ними (артиллерия непосредственного содействия), что облегчит связь.

Полковые гаубицы (мортиры Стокса) полка, стоящие в резерве, можно присоединить к 190 стр. полку для усиления обстрела роци-трапеции; в полку дивизионного резерва они принесут мало пользы. Для обстрела стыка с 65 стр. дивизией полезно одну из батарей поместить в районе д. Сысуны — ф. Бальцер.

Управление и связь.

Нет основания передвигать штаб дивизии на новое место до рассвета тем более, что там еще не устроен командный пункт и не организована связь, на старом же месте связь действует.

Устроив на новом месте вышку на деревьях, мы получим возможность наблюдения за одним из наиболее ответственных

участков дивизии, как для командира, так и для начальника артиллерии.

От штаба дивизии будут поданы конечные станции: для 190 стр. полка в д. Гостицы, для 191 стр. полка в дв. Лаговица, для 192 стр. полка в З. Александрово, для кавполка в д. Шалыги. В штаб 65 стр. дивизии и в I-ый конный корпус будут высланы делегаты связи, считая, что 65 стр. дивизия должна сама установить телефонную связь. Устанавливать телефонную связь с I-м конным корпусом до прибытия головных его частей в район Селевцы — преждевременно, потому что в районе Холхло обнаружены мелкие кавалерийские части противника.

Устройство тыла.

Парки возможно разместить в роще, что сев. д. Еленки; питание будет к батарейным резервам; общее питание идет от ст. Радошковичи, которая находится всего в 20 верстах,

Перевязочный отряд можно разместить в д. Еленки, на пути к эвакуопункту.

Обозы 2 разряда не следует продвигать севернее линии д. Татарская—д. Пугачи, чтобы не загружать тыла.

Маскировка.

Для лучшего скрытия опорных пунктов полезно устроить на местах, видных противнику, ложные окопы с частью проволочных заграждений.

Для отвлечения огня батарей противника и с целью маскировки собственных батарей придется устроить ложные батареи из дерна и дерева. На устройство каждой такой батареи потребуются 24 человека с пилами, топорами и лопатами и 6 часов времени, из них не менее $\frac{1}{3}$ сапер.

Для маскировки открыто расположенных частей сторожевого охранения удобнее всего устроить маскировочные коврики, которые и направить с наступлением темноты охранению.

Меры на случай неудачи.

На случай, если бы не удалось удержаться даже на линии дивизионных резервов, полезно обследовать возможность обороны на южном берегу р. Березины. Броды через реку нужно отметить, а равно пути к ним. При наличии времени полезно построить хотя бы пешеходный мостик на пути из д. Сысуны на д. Петровщина около поляны. Район к югу от линии Гердutiшки — Петровщина должен быть особенно тщательно исследован для артиллерии, так как содействие артиллерии в этом районе особенно затруднено.

Распоряжения для рекогносцировки тылового района производятся отдельным секретным приказанием.

Последовательность инженерных работ.

Так как неизвестно сколько времени у нас будет на укрепление позиции, ибо наши пожелания могут быть нарушены волей противника, поэтому важно установить последовательность работ в порядке их важности.

1. Расчистка обстрела роци-трапеции, ее юго-восточного и юго-западного угла. Вырубка больших деревьев едва ли возможна, потому что это навлечет огонь противника, а кроме того, для снятия углов потребовалась бы вырубка 10 десятин леса, на что у нас не хватит в первую ночь инструмента, особенно пил. Расчистка длинной роци, что ю.-вост. д. Семерники.

2. Устройство окопов для группового расположения и опорных пунктов будет производиться первое время полками, не выжидая руководства сапер, которые могли бы прибыть лишь к ночи; к тому же 2 саперных роты будут привлечены к расчистке роци-трапеции (на участке 190 п.) и длинной роци (на участке 192 п.), одна рота будет на устройстве моста через р. Березину.

3. Устройство моста через р. Березину у южной окраины м. Городок.

4. Устройство командного пункта командира дивизии.

5. Устройство просеки в южной части круглой рощи, что на вост. д. Выбричи и блокгауза для обстрела этой рощи.

6. Устройство просеки на перемычке леса между д. Гостицы и ф. Батейки.

7. Устройство проволочных заграждений против высоты 130,3 и рощи восточнее ее, а также в других узлах обороны.

8. Устройство пешеходного мостика через р. Березину на дороге из д. Сысуны на Г. дв. Петровщина.

9. Подготовка для обороны опушки леса на линии д.д. Гостицы—З. Александрово.

Маскировка будет производиться одновременно с первоочередными работами.

Расчет рабочих сил и инструмента.

Рабочие силы и количество инструмента в 64 стр. дивизии.

3 полка пехоты и 3 саперных роты.

Считая в роте (в среднем) около 115 человек, полк, занимающий боевой участок, даст около 1.000 человек, из которых половина будет занята службой на участках и около 500 человек может быть употреблено для работ. Около 800 человек может дать полк дивизионного резерва.

Всего на участке дивизии вместе с саперными ротами и пулеметными командами может быть привлечено для работ около 2.500 человек.

Местное население можно привлечь только для работ на тыловых позициях и не ранее полудня 8-го июля.

Количество рабочего инструмента в дивизии.

В полках: 840 больших лопат, 450 бол. топоров и 30 поперечных пил; колючей проволоки 360 пудов.

Запасы дивизионного инженерного парка: 1.800 больших лопат, 300 топоров и 120 поперечных пил и 225 пудов колючей проволоки.

В 3-х саперных ротах: больших лопат 300, топоров 180, поперечных пил 60, колючей проволоки 225 пудов.

Итого в дивизии: больших лопат 2.900, топоров 930, поперечных пил 210, колючей проволоки 810 пудов.

На полковой инструмент можно рассчитывать только ночью на 1/8 июля; дивизионный инженерный парк прибывает не ранее утра 8-го июля.

В следующей таблице приведен примерный подсчет работ на участке 190 полка, при расчете на 6-ти часовую рабочую смену, из которой видно, что полку потребовалось бы для намеченных работ употребить около 2—2¹/₂ дней, пользуясь содействием резерва и саперных рот, при условии, если противник не будет особенно мешать своим огнем, не говоря уже об атаках. В первую ночь, во всяком случае, полки могут рассчитывать только на собственные средства и едва ли сделают больше, чем групповые окопы, небольшую расчистку деревьев от нижних ветвей и мелкого кустарника, наблюдательные пункты и опутывание деревьев проволокой.

Приведенная таблица показывает, что даже при наличии полного запаса возимой в частях дивизии проволоки, половина этого запаса будет израсходована на участке одного полка, выполнив довольно скромно защиту части полкового участка.

Узлы и центры сопротивления будут создаваться (силою на баталион и даже роту), при наличии значительных средств и при нахождении на месте, в течение нескольких дней, ближе к недельному сроку. Нельзя рассчитывать на большую производительность работ бойца, который делал переходы, сражался, не досыпал, а возможно и не доедал. К тому же в боях выбывает значительная часть командного состава, руководить работами не так-то легко.

Главная же суть в том, что в маневренной войне противник гораздо более внимательно относится к тому, что творится на позиции и сильно уменьшает успех работ, поэтому всю приведенную таблицу нужно брать с коэффициентом в сторону уменьшения в зависимости от положения участка, на котором производится работа, в отношении противника. При детальном осмотре оборонительной зоны дивизионный инженер, как технический руководитель, не может вмешиваться в распоряжения командиров полков (тактических руководителей). Он может лишь посоветовать и руководить *технически* устройством оборонительных сооружений.

Решение командира дивизии.

Предварительный приказ передан по телефону, поэтому он повторяется вновь письменно, помня, что всякое распоряжение в бою, отданное усгно, должно быть при первой возможности повторено письменно и дополняется в отношении тех вопросов, которые не были отданы в предварительный приказ.

Окончательно он выразится в следующем:

П Р И К А З

64-й стрелковой дивизии.

Карта 1 в. в дюйме.

№ 00.

Г. дв. Петровщина.

1923. 7 июля 20 час.

1. Противник приостановил атаки на всем фронте корпуса; ружейный и артиллерийский огонь продолжается.

Пленные, взятые на фронте 10 корпуса, принадлежат к составу I-го корпуса; пленные захваченные на участке дивизии принадлежат к составу 3 и 2 дивизий синих.

2. Правее нас 65 стр. дивизия, левый фланг ее полосы главного сопротивления занимает рощу у двора Погорелишки и высоту 136. Разграничительная линия с 65 стр. дивизией: Кашино, Кривенки, Свечки, Парадовщина, все пункты включительно для 65 дивизии.

Левее нас, в районе Селевцы-Доры, 8-го июля ожидается прибытие I-го конного корпуса.

3. В ближайшие дни предстоит атака противника. Временно дивизии приказано удерживать занимаемую позицию.

Приказываю:

4. Боевым охранением занять полосу: роща в 1 версте к северу от д. Выбричи, роща-трапеция западнее отметки 120, д. Семерники, высота, в 1 версте севернее м. Городок.

5. Передний край полосы главного сопротивления: роща в $\frac{1}{2}$ вер. восточнее д. Выбричи, высота 130,3, две небольших высоты по обеим сторонам длинной рощи в $\frac{1}{2}$ версте

к юго-востоку от Г. двора Понятовщина, Г. двор Понятовщина, м. Городок.

6. 190 стр. полку с гаубицами 191 стр. полка оборонять участок от разграничительной линии с 65 стр. дивизией до линии, идущей от западной опушки рощи, что в $1\frac{1}{2}$ вер. западнее г. дв. Доньки, на дв. Лаговица.

Обратить особое внимание на обеспечение стыка с 65 стр. дивизией, на удержание круглой рощи к юго-востоку от д. Выбричи и высоты 130,3.

7. 192 стр. полку оборонять участок к западу от указанной 190 стр. полку линии до м. Городок (включительно).

8. Резерв дивизии: 191 стр. полк, 2 броневика, 4 танка под общим начальством командира 191 стр. п.—стать по батальонно: один батальон в $1\frac{1}{2}$ верст к северо-западу от двора Лаговица, восточнее дороги Гостицы—Лаговица; один батальон у опушки леса южнее З. Александрово; один батальон у опушки леса, восточнее южной окраины м. Городок; гаубицы передать в 190 стр. полк.

9. *Артиллерия* дивизии, 4 орудия 22 тяжелой гаубичной батареи, одна воздухоплавательная станция под начальством начарта—стать в оборонительной зоне дивизии, не переходя р. Березины.

Задача: обеспечить 190 и 192 стр. полкам удержание указанных им участков; взять под обстрел стык с 65 стр. дивизией. Иметь под обстрелом рощи севернее д. Выбричи, рощу-трапецию, севернее высоты 130,3 и рощу юго-восточнее д. Семерники. Заградительный огонь подготовить против деревни Выбричи, по южной окраине рощи-трапеции, по северной части длинной рощи, что юго-восточнее д. Семерники.

Время открытия огня предоставляю начарту.

10. Конница—64 кав. полк и 1-ый эск. 65-го кав. полка под общим начальством командира 64 стр. полка стать в д. Шалыги, обеспечить левый фланг дивизии, ведя разведку в районе д.д. Смольни, Г. дв. Изабелин, Борки, Холхло, Селевцы. Установить связь с I-м конным корпусом в направлении Селевцы—Доры—м. Раков.

11. Полкам закончить перегруппировку к 22 часам.

Подсчет работ в районе 190-го полка.

(Данные заимствованы из расчетов кафедры Фортификации).

НАИМЕНОВАНИЕ РАБОТ.	Количество (аршин, са- женей, шагов).	Число рабочих.	Число рабочих на 1 см.	Число смен.	Количество инструмента.	РАСЧЕТ.
I. Окопов для 60 звеньев	1.200	800	265	3	{ 265 бол. лопат	Из расчета производства 100 саж. 200 рабочими в 6 часов при рытье окопов. Рубка леса; 1 десятины 90 рабочими в 10 часов. $\frac{1.200 \times 200}{3 \cdot 100} = 800$ челов. на одну смену $\frac{800}{3} = 265$ чел.
II. Окопов в лесу на 65 звеньев.	$1.300 \times$	1.300	160	4	{ лопат 100 топоров 100 пил 10	1) $\frac{1.200 \times 200}{3 \cdot 100} = 800$ челов. на одну смену $\frac{800}{3} = 265$ чел.
III. Ходов сообще- ния в погонных саженях.	1.200 с.	600	120	5	лопат 200	2) $1.300 \times 1 = 1.300$ челов. в 3 часа, в 6 часов $= \frac{1300}{2} =$ $= 650$ человек, в 4 смены $\frac{950}{4} = 160$ человек.
IV. Местных засек 2.000 саж. =	$6.000 \times$	2.000	200	5	{ топоров 180 пил 20 лопат 10	3) $\frac{1.200}{100} : 75 = 900$ человек $\frac{900,4}{6} =$ в 4 часа, а в 6 часов $= 600$ человек, а в 5 смен $600 \frac{4}{5} = 120$ человек.
V. Вырубка 105 де- сятин крупного леса.	10,5	945	240	4	{ топоров 120 пил 40	

VI. Проволочных препятствий в 3 кола	1.200 кв. с.	150	4	$\left\{ \begin{array}{l} \text{топоров } 100 \\ \text{пил } 7 \\ \text{колотуш. } 30 \\ 480 \text{ пудов} \\ \text{проволами} \end{array} \right\}$	4) $\frac{6.000}{3.100} : 100 = 2.000$ челов. в 3 часа, а в 6 часов = 1.000 $\frac{1.000}{5} =$ человек, на 5 смен = 200 человек.
VII. Устройство двух блокаузов	2	50	2	$\left\{ \begin{array}{l} 40 \text{ плотн.} \\ 10 \text{ рабочих} \end{array} \right\}$	5) $10 \cdot 5 \cdot 90 = 945$ в 10 часов, а в 4 смены 230 человек.
VIII. 10 наблюдательных вышек	10	50	3	$\left\{ \begin{array}{l} 20 \text{ плотн.} \\ 4 \text{ пилы} \\ 10 \text{ б. топор.} \end{array} \right\}$	6) $\frac{1.200}{100} \cdot 100 = 1.200$ челов. в 3 часа, а в 4 часа $\frac{600}{4} =$ = 150 человек. Часть провол. загражденный будет заменена рогатками.
IX. Устройство 40 легких блиндажей по 10 погон. сажней	400 п. с.	35	2	$\left\{ \begin{array}{l} 15 \text{ б. топор.} \\ 20 \text{ лопат} \end{array} \right\}$	9) $\frac{400}{3} = 133$ в 3 часа, 67 чел. в 6 часов, а в 2 смены 35 человек.
X. Улучшение до-рог в тылу	2.000 с.	$\frac{100}{1.470 \text{ ч.}}$	4	$\left\{ \begin{array}{l} \text{лопат } 100 \\ \text{топоров } 10 \end{array} \right\}$	11) $\frac{2.000}{500} \cdot 100 = 400$ челов., $\frac{400}{4} = 100$ чел. а в 4 смены
XI. Постройка моста через р. Березину	35°	60	4	$\left\{ \begin{array}{l} \text{лопат } 10 \\ \text{пил } 10 \\ \text{топоров } 30 \end{array} \right\}$	12) 40 плотников при 10 пилах и 10 чернорабочих.

12. К укреплению участков приступить немедленно.
13. Разведка полков в пределах своих разграничительных линий; командиру 190 стр. полка обратить особое внимание на д. Свечки и рощи западнее ее; командиру 192 стр. полка— на рощи севернее отм. 117.0 и у д. Смольни. Полкам поддерживать непрерывную связь с противником.
14. Корпусная и дивизионные саперные роты назначаются в распоряжение дивизионного инженера, которому руководствоваться данными мною указаниями.
15. Связь. Оперативный штаб дивизии к 6-ти часам 8/VII перейдет на командный пункт, на опушку леса, восточнее дороги Гостилы—дв. Лаговица (в 1¹/₂ вер. восточнее дв. Лаговица); конечные станции для 190 стр. полка д. Гостилы, для 191 полка дв. Лаговица, для 192 полка З. Александрово, кавполку—д. Шалыги—к 22 часам 7/VII.
- Срочные донесения: первое по окончании перегруппировки, последующие к 5 и 21 часам.
16. Головные эшелоны парков в роще у д. Еленки.
17. Перевязочный отряд д. Еленки.
18. Обозам II разряда не переходить линии д.д. Татарская—Пугачи.
19. Остальные тылы дивизии на прежних местах.
20. Маскировку произвести согласно особых указаний.
21. Проверить наличие противогазов. 500 противогазов придут к 22 ч. 7/VII к штабу дивизии.
22. Для борьбы с авиацией противника в районе каждого полка назначить часть тяжелых пулеметов; в районе частей дивизионного резерва пулеметы от 191 стр. полка.
23. Заместители.

Комдив (Подпись).

Решение командира полка.

Для лучшего уяснения схемы расположения 190 стр. полка проследим мысленную работу командира этого полка в момент получения предварительного приказа комдива в 17 ч. 30 м.

Исходное построение и задача полка ¹⁾.

Полк ведет наступление на участке, начиная от рощ западнее двора Погорелишки, до рощи-трапеции, что западнее Г. двора Доньки, которая занята частями 191 стр. полка. В районе Г. двора Доньки находится один батальон 192 стр. полка. До наступления темноты полку важно организовать еще засветло огневую оборону двух узлов:

1) Круглой рощи к юго-востоку от д. Выбричи и 2) высоты 130,3 с прилегающими рощами.

Круглая роща частью пройдена полком, но частью еще занята, хотя, быть может, небольшими частями (1—2 взводами, вероятно не более роты). Местность в районе ее полку хорошо известна по бою в течение дня. Противник севернее ее держится в пределах дальнего ружейного огня. Высота 130,3 и роща восточнее ее находится в пределах 191 стр. полка, который должен отойти в дивизионный резерв. Роща западнее Г. дв. Доньки, на занятие которой боевым охранением обращает особое внимание командир дивизии, также занята частями 191 стр. полка. Этот участок нужен прежде всего. За это говорит его тактическое значение и то, что он пока в руках лица, не очень заинтересованного в организации его обороны.

Это легче всего достигается направлением на этот узел батальона, находящегося в районе Г. дв. Доньки, который может еще засветло наметить оборону своего узла, закончив смену частей 191 стр. полка до наступления темноты. Кроме удержания указанной полку полосы, на него возложено обеспечение стыка с 65 стр. дивизией.

Временно этот стык прикрывается правым флангом полка, занимающим рощи западнее двора Погорелишки (на участке 65 дивизии).

¹⁾ Смотри схему № 8.

Расчитывать на скорую смену их частями соседней дивизии (как показывает практика) трудно, хотя об этом снеслись с комдивом 65. Произвести перегруппировку частей, находящихся севернее д. Выбричи, до наступления темноты также едва ли возможно вследствие открытой местности; поэтому для обороны круглой рощи придется оставить те части, которые там находятся, если бы даже случайно они принадлежали к составу рот, относящихся к разным батальонам: важно не нарушать организацию рот. Распределение рот по своим батальонам можно будет произвести утром; существенно продуктивнее использовать время до наступления темноты.

Наличие двух узлов обороны, общее протяжение фронта полка (около $2\frac{3}{4}$ версты) и закрытый характер полосы главного сопротивления побуждают занять его двумя батальонами, имея один в резерве.

Оценка местности с точки зрения командира 190 стр. полка.

Оценив значение узлов обороны на участке полка, учитывая указания комдива, командир полка детализирует их для рационального распределения имеющихся у него средств обороны. О занятии местных предметов для обеспечения стыка с 65 стр. дивизией уже говорилось при анализе местности командиром дивизии, поэтому касаться этого вопроса вторично не будем.

Для сохранения полосы боевого охранения, как маски, скрывающей основную полосу обороны на участке полка, важно удержание следующих местных предметов: 1) рощи к северо-востоку от Г. дв. Доньки, 2) Г. дв. Доньки и 3) рощи к сев.-зап. от Г. дв. Доньки (рощи-трапеции); из этих местных предметов главнейший — роща трапеция, поэтому она и должна быть занята более прочно *сравнительно с остальными частями охранения.*

Перейдем к полосе главного сопротивления.

Перед правым флангом полка находится селение Выбричи, неудобное для обороны, как находящееся в ложине, не имеющей обстрела переднего края. Оно является ближним

подступом к правому флангу. При наличии времени его можно будет растащить на укрепление позиции; временно можно будет ограничиться расчисткой его южной части, взяв подступы к нему под огонь тяжелых пулеметов, сосредоточив по выходу из селения огонь легких пулеметов, части полковых гаубиц и сгруппировав ружейные гранаты.

Г. дв. Доськи, хотя и облегчает оборону роши-трапеции, но его нельзя включить в главную полосу обороны: он хорошо наблюдается противником и далеко выдвинут вперед; его полезно занять боевым охранением.

Второй узел обороны: высота 130,3 и роша восточнее ее— должен быть занят прочно, иначе противник, пользуясь лесом позади высоты, легко вклинится в глубину нашего расположения.

Так как с отходом боевого охранения роша-трапеция будет служить местом накапливания противника, то для обстрела ее полезно сосредоточить в лесу южнее высоты 130,3 большую часть полковых гаубиц. Командир батальона, обороняющий этот участок, должен быть надежно связан с начальником артиллерийской группы „*непосредственной поддержки*“ (непосредственного содействия), которая не будет подчинена ни командиру полка, ни командиру батальона, как начальнику участка, но которая будет обслуживать этот участок и должна будет открыть заградительный огонь по требованию командира батальона. Давать право открывать заградительный огонь лицам ниже командира батальона не следует, потому что это связано с большим расходом снарядов тем более, что командиры артиллерийских групп и даже командиры батарей сами могут открывать огонь, если считать это необходимым.

Распределение средств полка.

Для командира полка необходимо организовать огневую оборону участка до наступления темноты; особенно важно дать возможность огневой поддержки боевому охранению, для чего прежде всего необходимо разместить тяжелые пулеметы, тогда командиры батальонов легко дополнят

этот остов обороны соответственным размещением легкопулеметных и автоматных звеньев, распределив предварительно участок батальона между ротами и усилив оборону там, где по местным условиям это необходимо.

Перейдем к распределению тяжелых пулеметов.

Для обстрела стыка с 65 стр. дивизией достаточно поставить 2 тяжелых пулемета (№ 1) восточнее круглой рощи; эти же пулеметы могут поддерживать боевое охранение правого фланга.

4 тяжелых (№ 2) пулемета полезно поставить у юго-западного края круглой рощи для обстрела подступов к д. Выбричи и Г. дв. Доськи.

2 полковых гаубицы и ружейно-пулеметчиков, сгруппированных от батальона, удобно поместить в северной части круглой рощи, что обеспечит обстрел д. Выбричи и не даст противнику там накапливаться безнаказанно. 2 тяжелые пулемета, поставленные в $1/2$ версты южнее д. Выбричи между двумя рощами (№ 3), усилят обстрел подступов к д. Выбричи с западной стороны и к Г. дв. Доськи.

4 тяжелые пулемета, поставленные за рощей на полпути между д. Выбричи и Гостицы (№ 4), дадут обстрел к Г. дв. Доськи с западной стороны и обстрел рощи-трапеции с восточной и юго-восточной стороны. 2 тяжелые пулемета, поставленные по обеим сторонам дороги Выбричи—Гостицы, дадут перекрестную оборону впереди д. Выбричи и дадут огневую поддержку охранению, занимающему рощу сев. д. Выбричи (№ 5).

4 тяжелые пулемета, поставленные в $1/3$ в. север.-зап. д. Гостицы (№ 6) дадут обстрел южной части рощи-трапеции, частью ее юго-западного угла, и окажут поддержку соседнему полку при обороне длинной рощи. 2 тяжелые пулемета, поставленные в $3/4$ версты юго-западнее высоты 130,3 дадут обстрел рощи-трапеции с западной высоты и будут обстреливать стык с 192-м стр. полком (№ 7) 4 полковые гаубицы, поставленные в роще южнее высоты 130,3, дадут обстрел рощи-трапеции, если бы по условиям боя нельзя было сконцентрировать достаточно надежного заградительного огня по этой роще. При таком распределении

тяжелых пулеметов $2\frac{1}{2}$ полковые пулеметные команды будут распределены на боевых участках (20 пул.) и только 4 пулемета останутся при полковом резерве. Так как резерв предназначается для маневра, то отсутствие там тяжелых пулеметов большой роли не играет; эти маневры требуют подвижности и удара на коротке, а здесь главная роль принадлежит легким пулеметам.

Два узла обороны с прилегающими к ним местными предметами предопределяют деление участка полка на два батальонные участка: 1-й—круглая роща с прилегающими к нему мелкими рощами, западную границу которого можно наметить по плоской высоте сев. Г. дв. Доньки, западной окраине Доньки, восточнее двора Гостилов.

2-ой—высота 130,3 и прилегающие к нему рощи с востока и юга.

Резерв командира полка придется поместить по опушке рощи южнее линии д.д. Сысуны—Гостилов, что это даст необходимую глубину и возможность маневрирования, как при ударе по сдвигу дивизии и прорыве противника из роща-трапеции, давая выгодное исходное положение для атаки и для подготовки этой атаки огнем с места.

Показанное на схеме № 8 групповое размещение не связано с мертвым приковыванием к одному месту: всякая группа, не связанная атакой противника, должна быть активна, без чего групповое размещение утратит свои существенные преимущества, которые ему обеспечены пространством. Только при активности снизу, возможна активность сверху, при чем последняя всегда будет несколько запаздывать в отношении уяснения обстановки, что всегда яснее для мелких частей.

Краткий доклад Начальника Артиллерии 64 стр. див. о распределении артиллерии для обороны ¹⁾).

Оценка местности с артиллерийской точки зрения.

Три участка: *правый* до рощи — трапеции западнее отметки 120 (артиллерийские цели № 5 и южная часть № 6²⁾) — ближний кругозор (2—3 версты) не стеснен; дальний — закрыт. Высшие точки (около 132) находятся перед нашим правым флангом в расстоянии 200 саж. там, где правый фланг нашего охранения (вершина с рощей, цели № 3, 2 и 1 должны быть взяты под серьезный артиллерийский обстрел, который затруднил бы там для противника оборудование наблюдательных пунктов.

Эта же вершина будет играть роль, как удобный наблюдательный пункт в случае нашего перехода в наступление. Удобных закрытых позиций достаточно.

Средний — восточная окраина рощи № 6 и 5 и западная линия рощи в $\frac{1}{2}$ версты к юго-востоку от Г. двора Поня-

¹⁾ Смотри схему № 6.

²⁾ *Примечание.* В артиллерии каждый местный предмет хорошо заметный на местности получает свой номер. Эта нумерация значительно упрощает и ускоряет понимание друг друга и потому применяется всегда. Обычно сначала нумеруются некоторые резко заметные пункты (рощи, отдельные дома, вершины, затем появляются окопы, ходы сообщения и пр.), по мере развития боя эта нумерация разрастается, достигая значительного числа номеров. Она очень сокращает писание приказов и является очень существенным вопросом связи и быстрого взаимного понимания. Для общего ознакомления эта нумерация наносится на карту и с этой карты снимаются копии. Эта нумерация является одним из важнейших способов для указания целей; она проверена опытом и применяется не только у нас, но и в других армиях.

товщина — цели № 8 и 7, — кругозор стеснен рощами; тыл стеснен лесом и поэтому имеются только ближние закрытые позиции; хороших наблюдательных пунктов совсем нет. Громадное значение имеет гребень, тянущийся примерно на версту к востоку от отметки 130,3. Это единственная полоса, дающая наблюдательные пункты, как в сторону противника, так и в наш тыл. Для артиллерии крайне важно, чтобы гребень этот был в полосе упорной обороны.

Левый — открытый горизонт к северу и западу за реку Березину, но и открытый ближний тыл; дальний тыл — полоса леса, стесняющая глубину расположения артиллерии. Этот же лес, прорезанный в тылу р. Березиной, с ограниченным числом дорог, идущих почти параллельно фронту, очень затруднит положение артиллерии в случае прорыва противника на среднем или правом участке. Желательно навести мост за левым флангом и поддержание в исправности мостов у мельницы Глинице и мельницы к югу от ф. Бальцер. Важна также их воздушная оборона.

Артиллерийские средства.

64-й легкий арт. дивизион; 64 гауб. арт. дивизион и 1-я батарея XXII пол. тяж. арт. дивизиона; всего 12—трехдюймовых, 12—сорокавосемью лин. гаубиц и 4—шестидюймовых гаубицы.

План действий артиллерии.

Наличие хороших закрытых позиций и малое протяжение фронта позволяют дать огонь всех орудий перед фронтом версты на 2—3¹/₂ вперед. Участок за рекой в районе м. Городок будет обстреливаться не всеми орудиями.

Борьба с артиллерией противника, за отсутствием хороших наблюдательных пунктов дальнего наблюдения и наличия хороших закрытых позиций у противника, не даст больших результатов. Поэтому полагал бы считать *главной* задачей артиллерии — уничтожение живой силы противника всюду, где он будет пытаться нас атаковать. Борьбу с артиллерией противника организовать по тем батареям, которые будут особенно вредны для нас.

Для борьбы с бронесилами противника отдельных батарей выделять не придется, а необходимо будет борьбу вести группами артиллерии непосредственной поддержки, обслуживающей участка.

От назначения артиллерии для борьбы с воздушным флотом противника полагал бы отказаться, а возложить ее на тяжелые пулеметы, которые достаточно сильны и многочисленны для того, чтобы не дать самолетам снижаться до 1.000 метров.

Артиллерийскую оборону полагал бы организовать, исходя из задачи—*уничтожить живую силу противника.*

Всю артиллерию оставить в моем подчинении.

Для удобства связи с пехотой создать столько групп непосредственной поддержки, сколько будет боевых участков.

Благодаря невозможности дать всюду артиллерийский огонь достаточного напряжения — подготовить заградительный огонь по наиболее опасным подступам к нашей передовой линии: 1) по роцам № 2 и 3; 2) по южной опушке роци № 6. Для большей действительности огня роцку желательно было бы разредить от середины южной опушки в обе стороны под углом 45 градусов, 3) по длинной роце № 7.

Весь остальной фронт, как хорошо наблюдаемый, поручить соответствующим группам, возложив на них и борьбу с бронечастями противника.

Для усиления действия заградительного огня полезно полковые гаубицы расположить так, чтобы взять под огонь роци № 1, 2 и 3 хотя бы двумя гаубицами, роцку № 6 четырема и роцку № 7 двумя.

Борьбу с артиллерией противника полагаю возможным возложить на 6 дюйм. гаубичную батарею с придачей ей аэростата и временного привлечения для этой цели одной легкой и одной гаубичной батарей.

Для лучшей обороны стыка с 65 дивизией поставить одну батарею в районе ф. Бальцер, чтобы обстреливать ближайшим огнем пространство между роцами к востоку и западу от д. Кривенки и д. Сысуны.

Для оказания взаимной помощи при обороне стыка я стоворился с нач. артил. 65 дивизии.

Вопросы связи и питания ввиду закрытого тыла, хороших под'ездов и близости артсклада дивизий затруднений не встретят.

Для более упорной обороны батареи будут эшелонированы в глубину и будут менять позиции постепенно, чтобы не лишить пехоту поддержки. На случай переноса обороны к югу от р. Березины будет обследован тыл с целью выяснения действия артиллерии.

ПРИКАЗ АРТИЛЛЕРИИ

64-й стрелковой дивизии

(Карта 1 в. в дюйме)

№ 00

д. Петровщина.

1923 г. 7 июля 20 час.

1. Противник приостановил атаки на всем фронте корпуса; ружейный и артиллерийский огонь продолжается. Пленные принадлежат к составу I-го корпуса синих.

2. Правее нас 65 стр. дивизия. Левый фланг ее полосы главного сопротивления у рощ около двора Погорелишки и высота 130.

Разграничительная линия с 65 дивизией Кашино, Кривенки, Свечки, Парадовщина — все пункты включительно для 65 стр. дивизии.

Левее нас в районе Селевцы — Доры 8 июля ожидается I-й конный корпус.

3. В ближайшие дни предстоит атака противника. Временно дивизии приказано удерживать занимаемые позиции.

Боевое охранение займет полосу: роща № 1, роща № 5, д. Семерники и высота № 50 (в 1 в. севернее м. Городок).

Передний край полосы главного сопротивления.

Роща № 4 (в $1/2$ версты восточнее д. Выбричи), высота 130.3, высоты № 52 и 53 (по обеим сторонам от рещи № 7 и 8), Г. дв. Понятовщина и м. Городок.

Эта полоса будет обороняться 190 и 192 стр. полками. Граница между ними: линия — западная опушка рощи № 6 — дв. Лаговица.

4. Артиллерии под моей командой приказано: обеспечение 190 и 192 стр. полкам удержание указанных им участков;

взять под обстрел стык с 65 див. Иметь под обстрелом рощи №№ 1, 2, 3, 5, 6, 7 и 8.

Заградительный огонь подготовить против юго-восточной окраины д. Выбричи, по южной окраине рощи № 6 и по роще № 7 и 8.

Для чего приказываю:

5. Правая группа—команд. 64 гауб. дивизиона.

1 бат 64 легк. див. . . 4 оруд. Способствовать удержанию

2 „ 64 гауб. „ . . 8 „ 190 ст. голком его участка.

Всего . 12 оруд.

Подготовить данные для заградительного огня по юго-в. окраине д. Выбричи и по ю. з. опушке рощи № 6. Батареи эшелонировать в глубину одна от другой не ближе 250 саж.; головной стать в районе рощи западнее д. Сысуны. Легкую батарею поставить в районе ф. Бальцер для продольного обстрела открытых полей через д. Сысуны—д. Кривенки. Установить тесную связь с частями 65 див., занимающими высоту 136 и д. Кривенки. Одной гаубичной батарее установить связь с арт. группой А и по ее требованию выполнять ее задание.

Левая группа—Ком. 64 легк. дивизиона.

2 бат. 64 легк. див. . . 8 ор. Способствовать 192 полку

1 „ 64 гауб. „ . . 4 „ удержанию его участка. Под-

Всего 12 ор.

готовить заградительный огонь по роще № 7 и по ю. в. опушке рощи № 6 (от середины до восточной опушки). Батареи эшелонировать в глубину, не выдвигаясь го-

ловной севернее ф. Битейки. Быть готовым действовать по З. Черские Луки, Смольни, Тучина, Гудовщина и Галейка. Одной легкой батарее установить связь с группой А и по ее требованию выполнять ее задания.

Противоартиллерийская группа А.—Ком. 1 б. XXII тяж. див.

1 бат. XXII тяж. див. . . 4 оруд.
3-го Возд. отр. 1 стан.

Всего 4 ор., 1 стан.

Вести борьбу с арт. противника, для чего в случае надобности привлекать 1 гауб. батарею из правой группы и 1 легк. бат. из левой группы. Недостающие средства наблюдения, разведки и связи получить в упр. Нач. Арт. див.

Участвовать в заградительном огне по роще № 6, обстреливая ее в середине южной опушки.

6. Правой и левой группам быть готовым к отражению неприятельской атаки на своих участках.

7. Для помощи соседу связать наблюдательные пункты батареи каждой группы с соседями.

8. Все передвижения для занятия новых позиций проинформировать по соглашению с командирами полков, чтобы не оставить боевые участки без поддержки.

9. На ночь от каждой батареи выставить отдельные взводы для ночной стрельбы, данные для которой подготовить немедленно.

10. Батареи должны быть готовы к открытию огня к 4-м часам 8. VII.

Открытие огня предоставляю Командирам групп. Заградительный огонь открывать по требованию соответствующих командиров батальонов.

Сегодня ночью огонь открывать из дежурных ночных взводов по требованию командиров баталионов.

11. Всем батареям иметь по 200 трех. дюйм. патронов на орудие, по 150 на 48-ми лин. гаубицу и по 100 на 6-ти дюймовую гаубицу. Химические снаряды преимущественно марки А. Ж. О.¹⁾

12. Головные эшелоны парков в роще севернее д. Еленки.

Обозам 2-го разряда не переходить линии д.д. Татарская—Пугачи.

Перев. отряд—д. Еленки.

13. Рощу к западу от д. Сысуны не рубить.

14. Донесения о занятии новых позиций и кроки их представить к 22 часам.

Срочные донесения и сведения о снарядах ежедневно к 4 и 22 часам.

15. Я буду с 6 ч. 8. VII находиться на Командном пункте комдива, на опушке леса восточнее дороги Гостицы—Лаговица.

16. Заместители.

Подпись.

Чтобы пояснить некоторые данные, приводимые в приказе, сделаем пояснение.

1. Эшелонирование указано в 250 саж., потому что это расстояние пехота с боем пройдет в 20—30 минут, а за это время батареи успеют переехать на новые позиции и приготовиться к открытию огня.

2. Ночная стрельба без поверочных данных малодействительна и потому можно ожидать от нее преимущественно моральное воздействие, а для этого довольно и взвода от батареи.

Ночная стрельба обнаруживает место расположения орудий, поэтому приказано выбрать особые позиции.

3. Избраны удушливые газы марки А. Ж. О., как дающие тяжелый газ, чтобы они на продолжительный срок

¹⁾ Если в боевом комплекте батарей имеются химические снаряды, то этот пункт необходим только в случае желанья иметь химические снаряды в большем количестве, чем их положено в боевом комплекте.

отравляли обстреливаемый нами район, что выгодно для нас ввиду нашей обороны.

На случай неудачи обороны полезно рекогносцировать местность в тылу, для чего отдается следующее *секретное* распоряжение (секретное, чтобы не вызывать излишних кривотолков).

Секретно, в собственные руки.

Приказание № 00.

Начальникам групп выбрать на случай неудачи отдельные позиции: правой—в районе восточнее д. Гердutiшки, фл., выс. 115,7 и леса севернее д. Еленки.левой—д.д. Петровщина—Пожарищи. Группа А—фл. восточнее леса, что к северу от д. Еленки.

Обследовать туда пути движения и разработать порядок перехода, имея ввиду, что по одной легкой батарее в каждой группе должно оставаться на прежней позиции; они прикроют своим огнем переезд остальных батарей, который производить последовательно. Тщательно обследовать пути отхода батарей, особенно левой группы.

Переправа через р. Березину—будет наведен мост версты 2 к югу от м. Городок, исправлены мосты у мельницы Глинице и в 1 в. южнее ф. Бальцер. В случае отхода на тыловые позиции головные эшелоны парков перейдут в рошу в 1 в. к северу-востоку от д. Татарская.

Командирам правой и левой групп установить наблюдение за наружными флангами расположения артиллерии дивизии. Кроки позиций и путей отхода, представить мне не позднее 9 ч. 8. VII.

Подпись.

ОГЛАВЛЕНИЕ.

	Стран.
Предисловие	3
От автора	5
Задача на выработку решения, передачу его войскам, технику составления распоряжений и донесений	7
Задача на встречный бой:	
А. Исходное положение	10
В. Общая стратегическая обстановка	11
В. План занятий	13
Г. Программа работ	14
Разбор решения задачи на встречный бой:	
I. Идея маневра	15
II. Техника развертывания	16
III. Постановка задач войскам	17
IV. Техника Штабной работы	18
Решение задачи на встречный бой:	
I. Исходное положение 64 стр. дивизии	19
II. Общая стратегическая обстановка	20
III. Частная обстановка на участке 64 стр. див. к 9 час. 11-го января	20
IV. Оценка обстановки	20
V. Расчет времени и пространства	26
VI. Постановка задач войскам	27
VII. Распоряжения командира 64 стр. див.	28
Самостоятельная классная задача на встречный бой:	
А) I. Общая обстановка	37
Б) II. Частная обстановка	37
В) III. Сведения, известные командиру 1-го корпуса синих из ориентировки Штаба армии и соседнего справа второго корпуса	38
Г) IV. Обстановка к 10 час. 17-го февраля	38
Д) V. Сведения, необходимые для решения задачи	40

Разбор самостоятельной классной задачи на встречный бой:

I. Идея маневра	41
II. Расчет времени и пространства	42
III. Внешняя форма маневра	44
IV. Распределение сил и средств	45
V. Постановка задач	45
VI. Развертывание и маневрирование	46
VII. Управление войсками	49
VIII. Задача артиллерии	50
IX. Оценк работ с технической стороны	50
X. Устройство тыла	52
XI. Общее заключение	52

Решение самостоятельной классной задачи на встречный бой:

A. <i>Решение командира корпуса</i>	54
Анализ обстановки	54
Решение командира корпуса	56
Распоряжения командира корпуса	59
B. <i>Решение командира дивизии</i>	62
Анализ обстановки	62
Анализ местности	63
Содействие и использование родов войск, в зависимости от свойств местности и условий обстановки	64
Решение командира дивизии	66
Распоряжения командира дивизии	66

Задача на наступательный бой:

A. Общая обстановка	71
B. Общая обстановка на фронте XXII корпуса к исходу 12-го января	71
B. Частная обстановка на фронте 64 стр. дивизии к исходу 12-го января	72
Г. Положение частей 64 стр. дивизии к исходу 12-го января	72
Д. Прочие сведения, имеющиеся у командира 64 стр. дивизии к исходу 12-го января	73
E. План занятий	81
Ж. Программа работ специалистов	81
З. Порядок выполнения работ слушателями	84
И. Дополнительная данная	84

Разбор задачи на наступательный бой:

I. Идея операции	85
II. Подготовка операции	85
III. Распределение сил и средств, в зависимости от общей операции	89

	Стран.
IV. Нарезка полос для наступления. Ширина их	90
V. Форма наступления. Внутреннее единство атаки	91
VI. Постановка боевых задач	93
VII. Маневрирование на поле сражения	94
VIII. Общий резерв	95
IX. Расчет времени и пространства	95
X. Расположение, использование и задачи артиллерии	95
XI. Использование и задачи конницы	97
XII. Использование танков и задача им	100
XIII. Использование инженерных частей и задача им	100
XIV. Воздушный флот и его задача	101
XV. Устройство тыла; расположение тыловых учреждений	102
XVI. Связь	102
XVII. Обеспечение флангов	103
XVIII. Техника отдачи приказаний, распоряжений и пр. (штабная служба)	103
XIX. Картографические приложения	105
XX. Общее заключение	105

Решение задач на наступательный бой:

A. <i>Решение командира дивизии</i>	108
Анализ обстановки	108
Общая идея операции	109
Анализ местности	110
Решение командира дивизии	111
Распоряжения командира дивизии	117
B. <i>Организация связи в задаче на наступательный бой</i>	125
B. <i>Организация маскировки в задаче на наступательный бой</i>	128

Самостоятельная классная задача на наступательный бой.

A. Общая обстановка	133
B. Обстановка на фронте XII стр. корпуса	133
B. Частная обстановка на фронте 64 стр. дивизии	134
Г. Прочие сведения, необходимые командиру 64 стр. див. для составления своего плана действий и боевого приказа	140
Д. Порядок исполнения задачи	141

Разбор самостоятельной классной задачи на наступательный бой.

I. Идея операции	141
II. Организация разведки	142
III. Перегруппировка	143

	Стран.
IV. Занятие исходного положения	145
V. Распределение сил и средств, в зависимости от общей идеи операции	146
VI. Нарезка полос для наступления. Ширина их	147
VII. Форма наступления. Внутреннее единство атаки	147
VIII. Постановка боевых задач	150
IX. Маневрирование на поле сражения	154
X. Общие резервы. Маневрирование их и управление ими	157
XI. Расположение, использование и задача артиллерии	159
XII. Использование и задача конницы	161
XIII. Использование танков и задачи им	163
XIV. Использование инженерных частей, их задачи	163
XV. Воздушный флот и его задачи	163
XVI. Устройство тыла; расположение тыловых учреждений	164
XVII. Связь	164
XVIII. Обеспечение флангов	165
XIX. Техника отдачи приказов, приказаний, распоряжений и прсч. (штабная служба)	165
XX. Общее заключение	166

Решение самостоятельной классной задачи на наступательный бой:

I. Анализ обстановки	166
II. Анализ задач	168
III. Анализ местности и расположения противника	168
IV. Краткий доклад Нач. Артиллерии 64 стр. див. о действиях и расположении артиллерии для боя 19/VII—23 г.	171
V. Решение командира дивизии	176
VI. Распределение сил и средств	179
VII. Распоряжения командира 64 стр. див.	180

Задача на оборонительный бой:

A. Общая обстановка	189
Б. Исходное положение 64 стр. див.	193
В. План занятий	195
Г. Программа работ слушателей	195
Д. Предисловие	196

Решение задачи на оборонительный бой:

Анализ обстановки	199
Анализ местности	201
Решение командира дивизии	204
Распоряжения командира дивизии	204
Распределение сил дивизии	207

	Стран.
Распределение артиллерии	207
Управление и связь	208
Устройство тыла	209
Маскировка	209
Меры на случай неудач	210
Последовательная инженерная работа	210
Расчет рабочих сил и инструментов	211
Решение командира дивизии	213
Подсчет работ в районе 190 стр. полка	216
<i>Решение командира полка</i>	<i>218</i>
Исходное положение и задача полка	218
Оценка местности с точки зрения командира 190 стр. полка	219
Распределение средств полка	220
<i>Краткий доклад Нач. Артиллерии 64 стр. див. о распределении для обороны.</i>	<i>222</i>

Схема №2

Развертывание 10 стр. дивизии

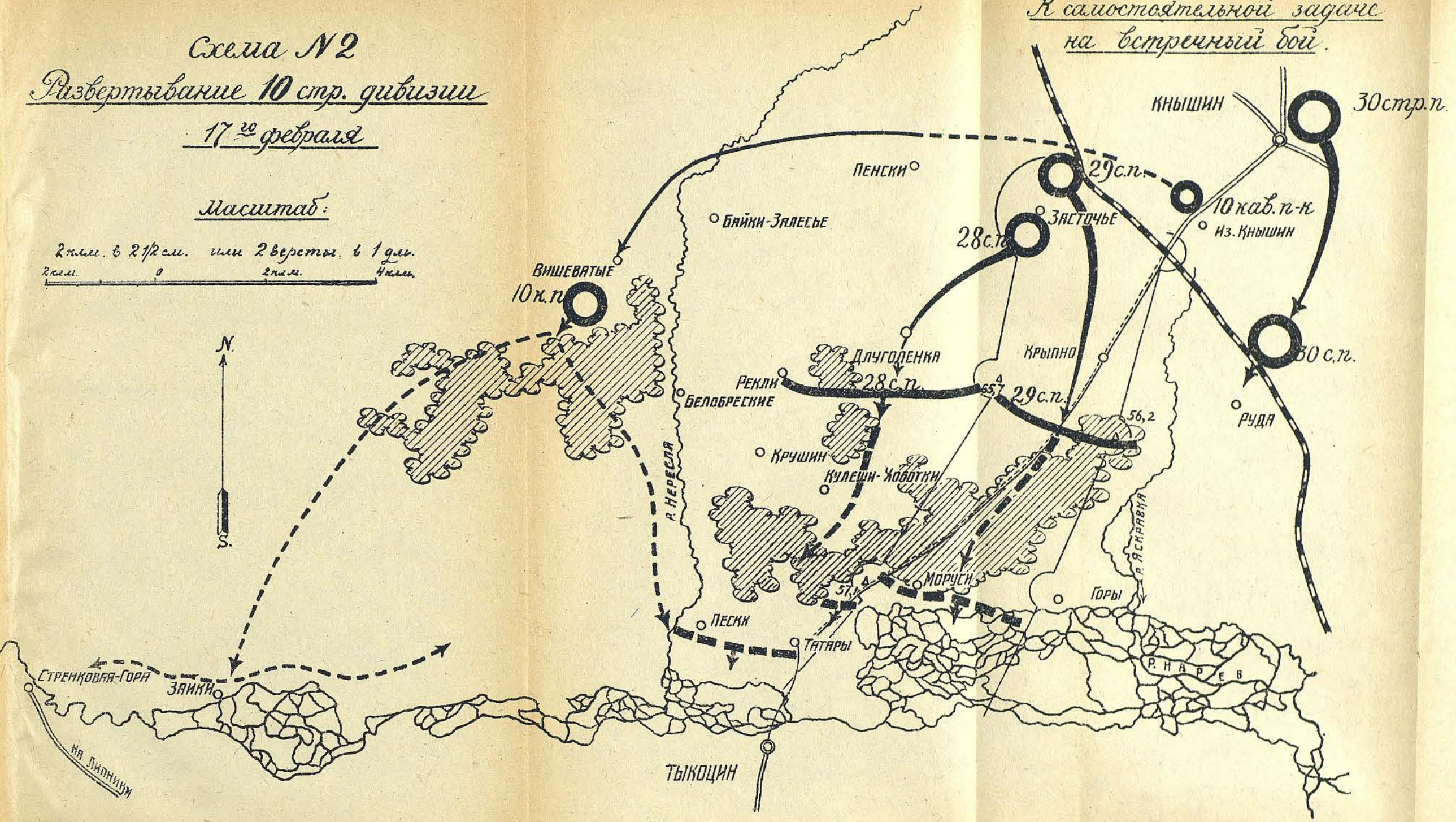
17^{го} февраля

Масштаб:

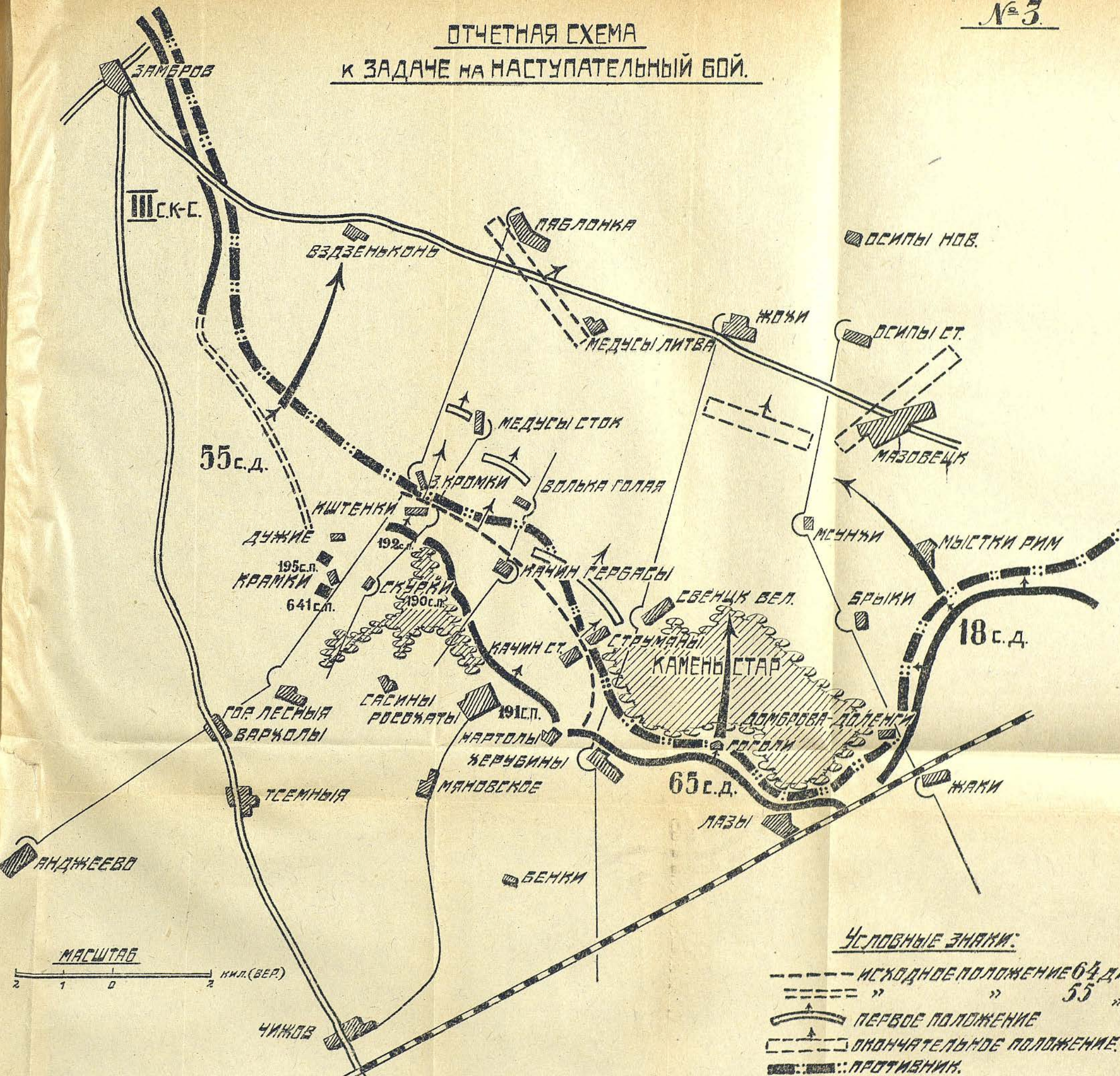
2 км. в 2 1/2 см. или 2 версты в 1 дм.
2 км. 0 2 км. 4 км.



К самостоятельной задаче
на встречный бой.



ОТЧЕТНАЯ СХЕМА
К ЗАДАЧЕ НА НАСТУПАТЕЛЬНЫЙ БОЙ.



МАСШТАБ
2 1 0 2
км. (вер.)

Условные знаки:

- ИСХОДНОЕ ПОЛОЖЕНИЕ 64 ДИВ
- " " " 55 "
- ПЕРВОЕ ПОЛОЖЕНИЕ
- ОКОНЧАТЕЛЬНОЕ ПОЛОЖЕНИЕ.
- ПРОТИВНИК.

СХЕМА №4

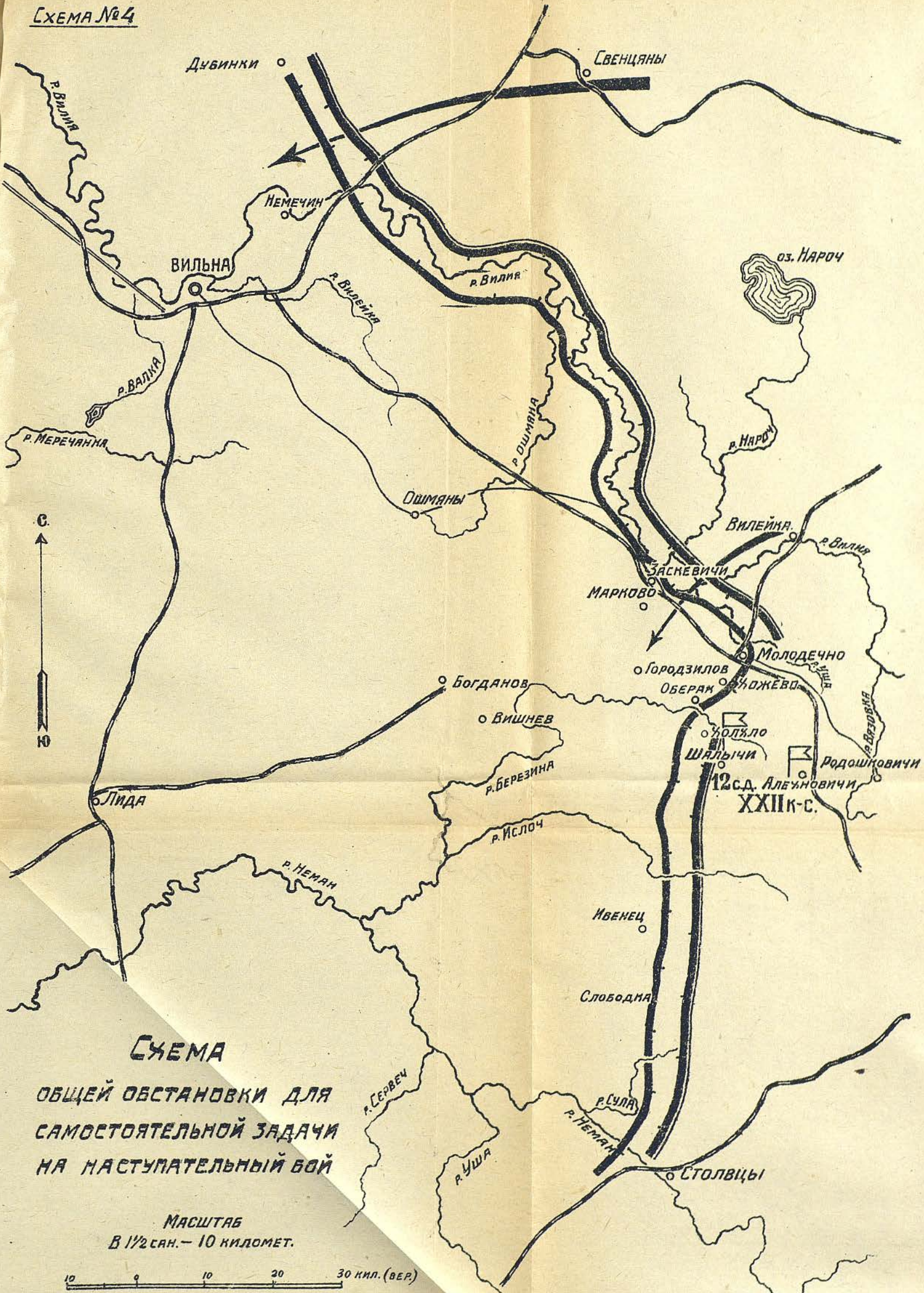


СХЕМА
ОБЩЕЙ ОБСТАНОВКИ ДЛЯ
САМОСТОЯТЕЛЬНОЙ ЗАДАЧИ
НА НАСТУПАТЕЛЬНЫЙ БОЙ

МАСШТАБ
В 1/2 с.м. — 10 километ.



Самостоятельная
классная задача на
наступательный бой.



СХЕМА №6

СТРАТЕГИИ ОБСТАНОВКИ К ОБОРОНИТЕЛЬН.
ЗАДАЧЕ СТАРШЕГО КУРСА
к 7 июля 1923г.

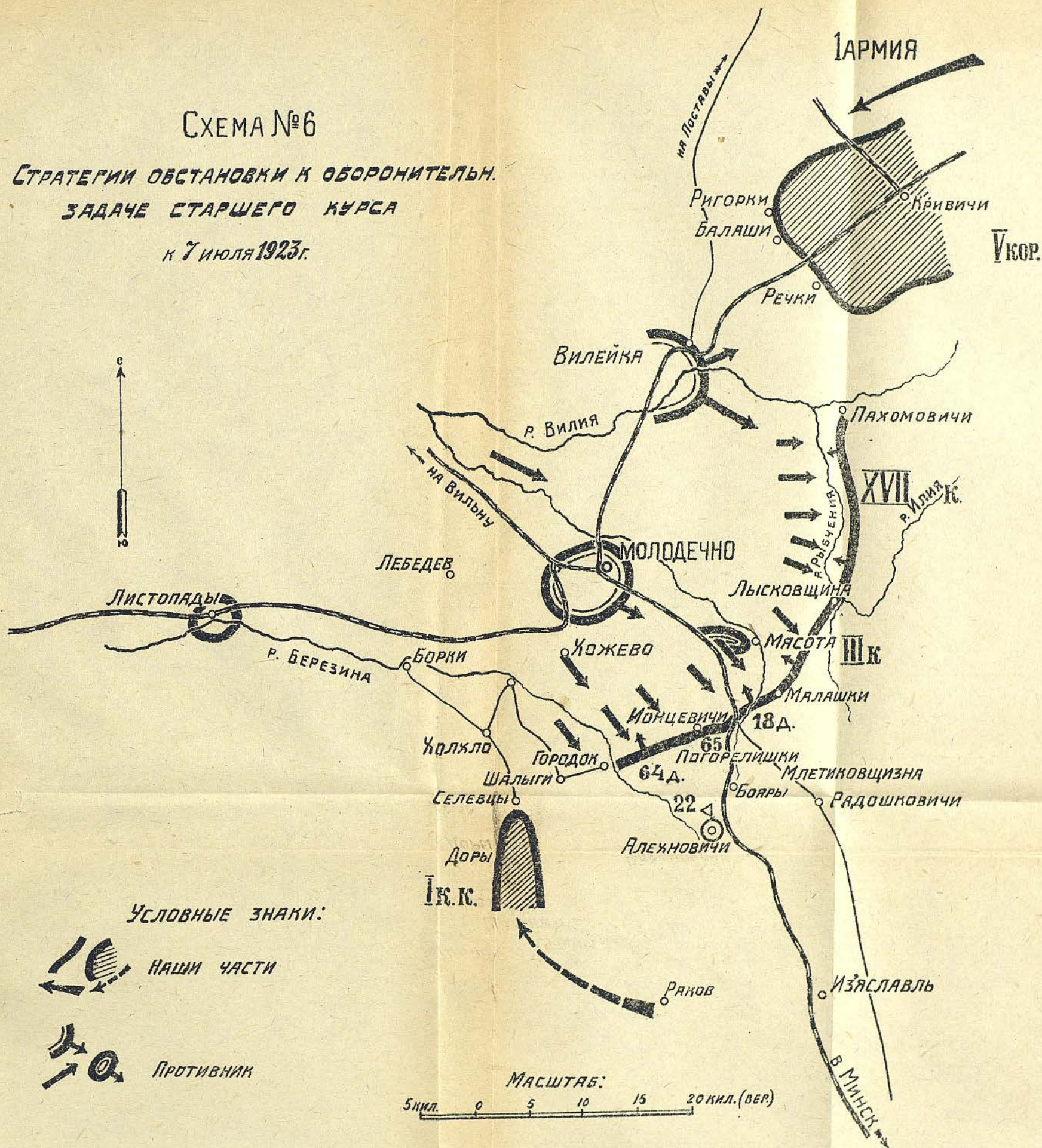


СХЕМА № 7

ОБСТАНОВКИ К ЗАДАЧЕ НА ОБОРОНУ





- Условные знаки:**
- звено
 - 37" пушка
 - ⊙ 80" мортарка
 - ⊕ Батубичная батарея
 - ⊖ м. пил.
 - ⊗ т. пил.
 - ⊘ 1/2 второй взв. 1-ой роты
 - ⊙ 1/4 третий взв. 4-ой роты

3 бат. палк. резерв.
 1/2 по условиям масштаба невозможно показать детали 1/4 батубица 3 бат. палк. при 2 бат. 37 мм. пушка и заст. впереди др. 4 тмж. пил. за 3-им взв. 1-ой роты для обстрела Вывричи 4 тмж. пил. при 8 роте

⊗ взрубка с целью увеличения обстрела
 ⊕ просека с блокгазом

